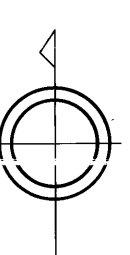


益田市道路現況平面図(台帳図)

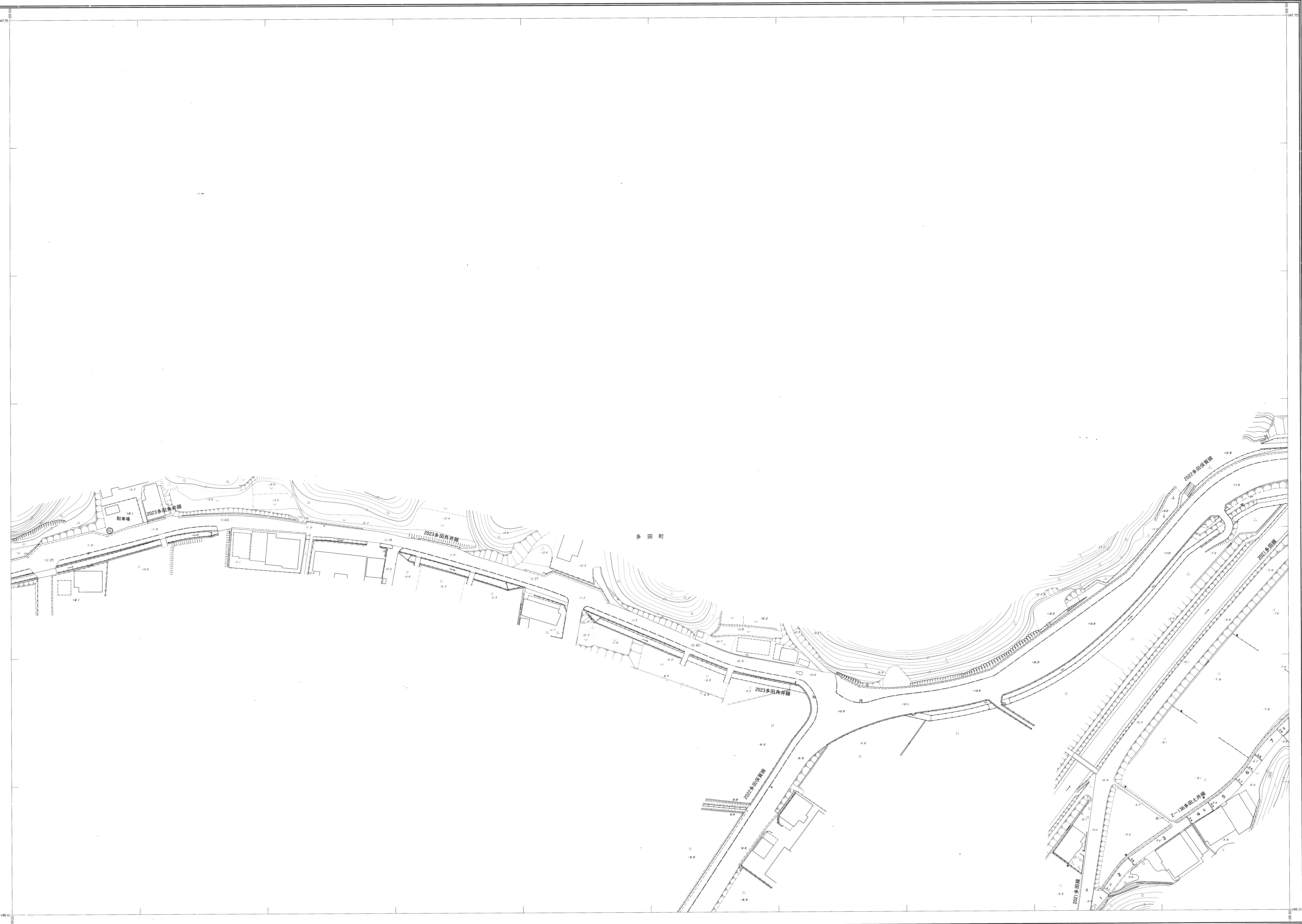
7-25	8-21	9-22
10-5	11-1	11-2
12-10	1-6	

行政区画
 島根県
 益田市



昭和六十一年十月三十一日調査
 昭和六十一年三月三十一日調査
 平成二年三月三十一日調査
 平成三年三月三十一日調査
 平成四年三月三十一日調査
 平成五年三月三十一日調査
 平成六年三月三十一日調査
 平成七年三月三十一日調査
 平成八年三月三十一日調査

平成二十年三月三十一日調査
 平成二十一年三月三十一日調査
 平成二十二年三月三十一日調査
 平成二十三年三月三十一日調査
 平成二十四年三月三十一日調査
 平成二十五年三月三十一日調査
 平成二十六年三月三十一日調査
 平成二十七年三月三十一日調査
 平成二十八年三月三十一日調査

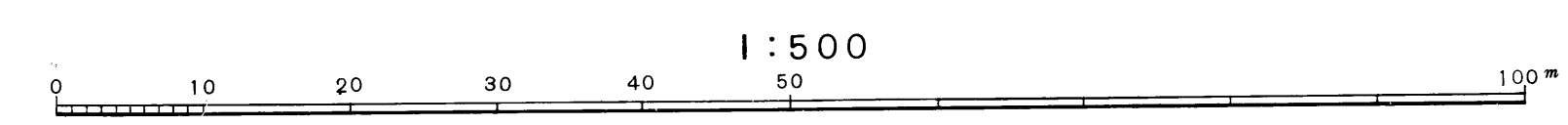


株式会社バスコ図製

益
 田
 市

撮影	昭和58年12月	縮尺	1:500
調査	昭和60年10月4日	縮尺	1:500
修正	昭和61年4月	修正	平成25年3月
修正	平成2年3月	修正	平成26年3月
修正	平成13年3月	修正	平成27年3月
修正	平成14年3月		
修正	平成17年3月		
修正	平成18年3月		
修正	平成20年3月		
修正	平成21年3月		
修正	平成22年3月		

座標系 測国系
 等高線間隔 1m



この地図は、建設省国土地理院長の承認を得て、同院所管の測量標及び測量成果(基準点)を使用して図製したものである。
 (承認番号)昭58.中公第 83 号