

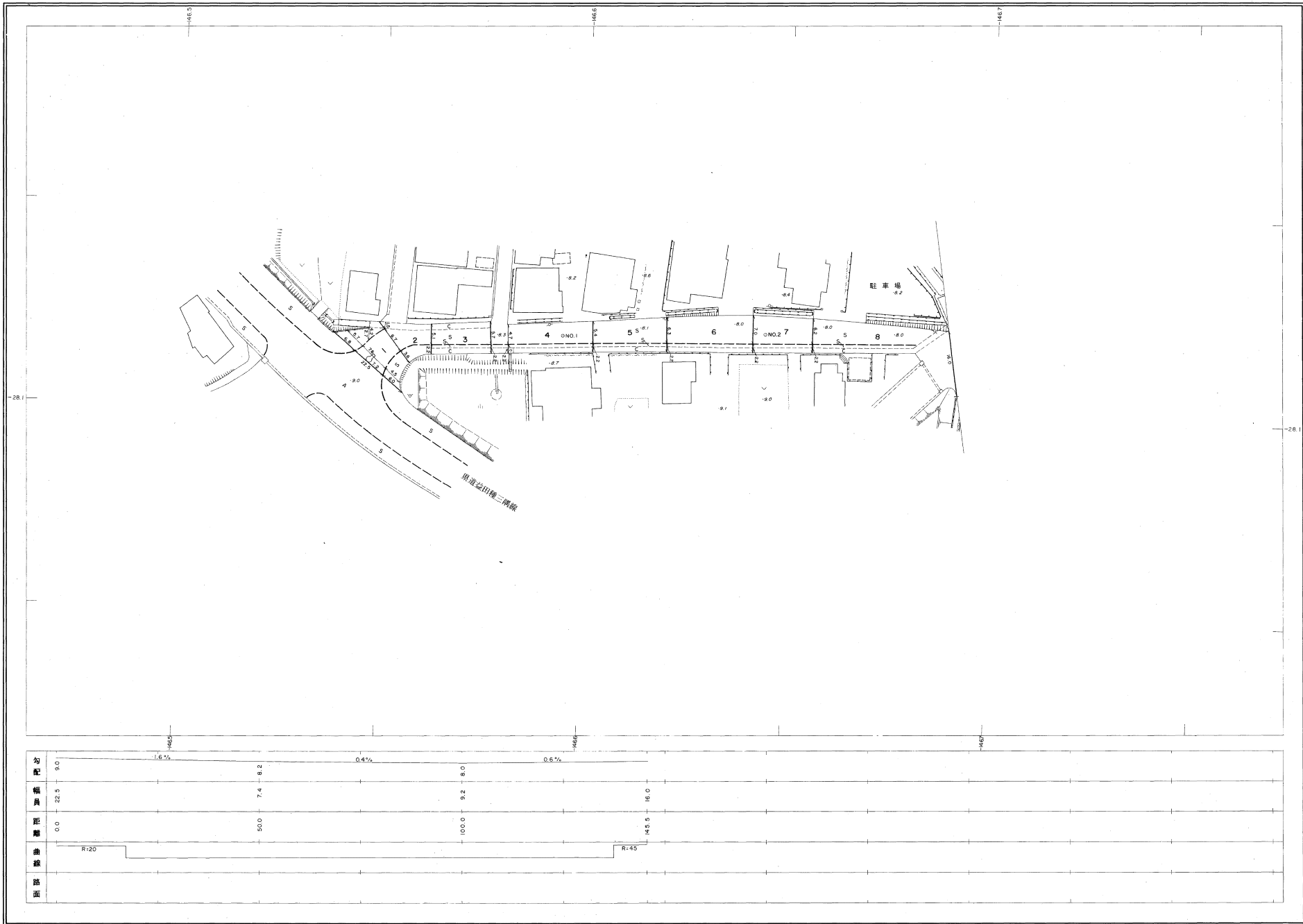
益田市道路現況平面図(台帳図)

1009有明東町線 1-1/5

1-1-2

行政区画

高根集
益田市



勾配	9.0	1.6%	0.4%	0.6%
幅員	22.5	7.4	8.2	16.0
距離	0.0	50.0	100.0	145.5
曲線	R:20			R:45
路面				

株式会社バスコ調製

益
田
市

測 図 平成 26 年 3 月

図 標 五 市 田 益
等高線間隔 1m

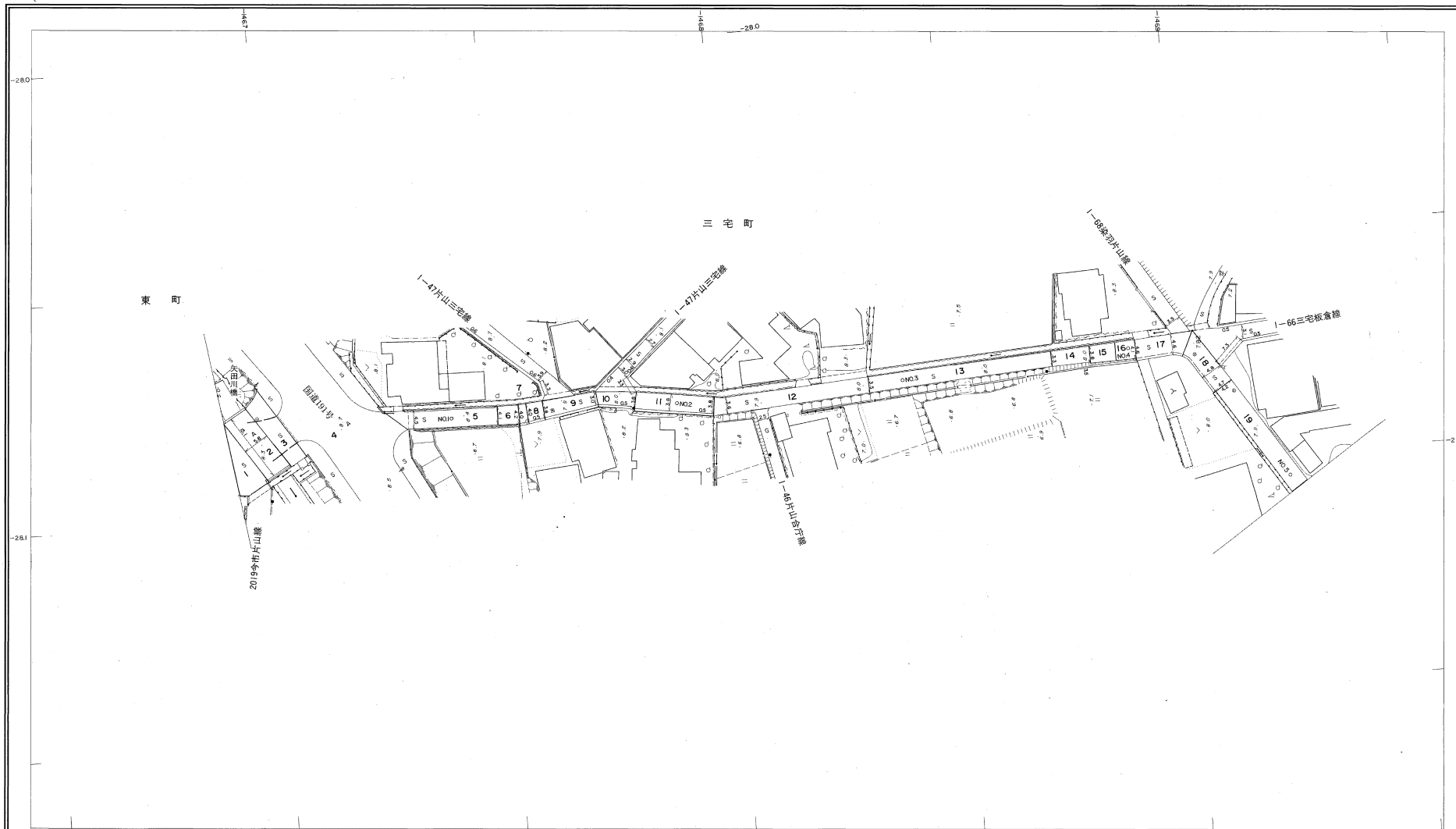
1:500



益田市道路現況平面図(台帳図)

1009有明東町線I-2/5

昭和六十年十月三十一日調査
平成二十六年三月三十一日調査

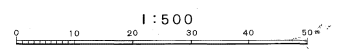


勾配	0.2%		0.6%		0.0%		0.2%		0.0%		0.0%	
幅員	4.3		3.8		3.5		4.1		4.3		4.3	
距離	500		1000		1500		2000		2500		2551	
曲線												
路面	S A S A		A		S							
	2		3		4		5					

株式会社バスコ調製

縮尺 昭和58年12月
測図 昭和60年10月オートグラフA7, ステレオプロッターA8
本図は昭和60年10月測図1:500より詳細別に縮小したものである。
修正 平成26年3月

原 標 系 東田系
等高線間隔 1m



この地図は、建設省国土地理院長の承認を得て、同院所管の測量簿及び測量成果(基準点)を使用して調製したものである。
(承認番号)昭58、中公第83号

益 田 市

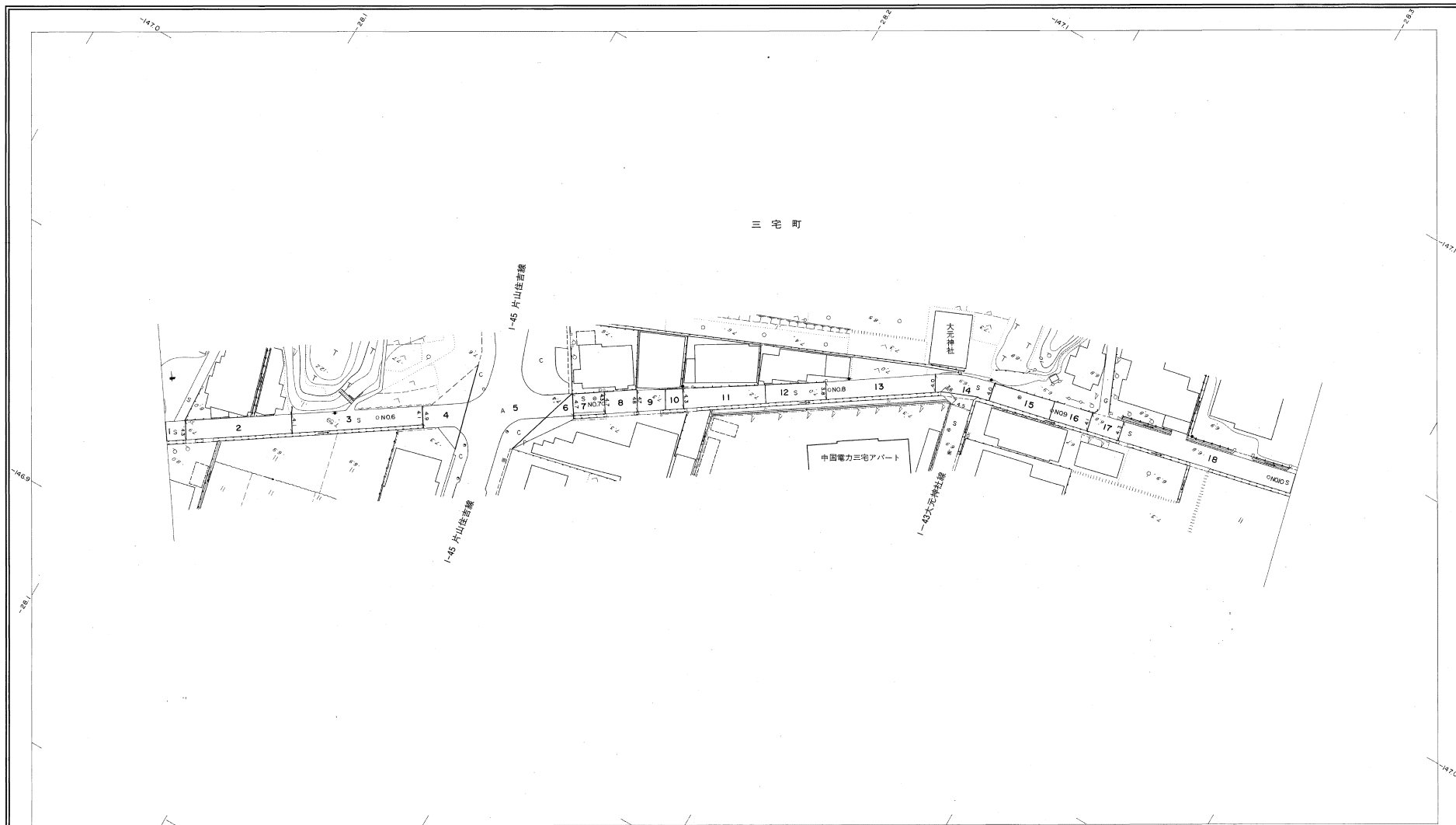
益田市道路現況平面図(台帳図)

1009有明東町線 2/5

昭和六十年十月三十一日調査
平成十五年三月三十一日調製



行政区画
県 岩手県
市 益田市



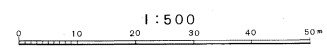
勾配	0.6%	0.4%	0.7%	0.3%	0.0%	0.0%
幅員	4.3	4.1	4.3	3.6	4.1	4.3
距離	253.1	300.0	350.0	400.0	450.0	500.0
曲線					R=25	
路面				S		

株式会社バスコ調製

益田市

撮影 昭和 58 年 12 月
測 区 昭和 60 年 10 月オートグラフA2、ステレオプロッターA8
本図は昭和60年10月測図1:500より縮小別に編纂したものである。
修正 平成 15 年 3 月

基準系 測田系
等高線間隔 1m



この地図は、建設省国土地理院長の承認を得て、同院承認の測量簿及び測量成果(基準点)を使用して調製したものである。
(承認番号)昭58.中公第 83 号

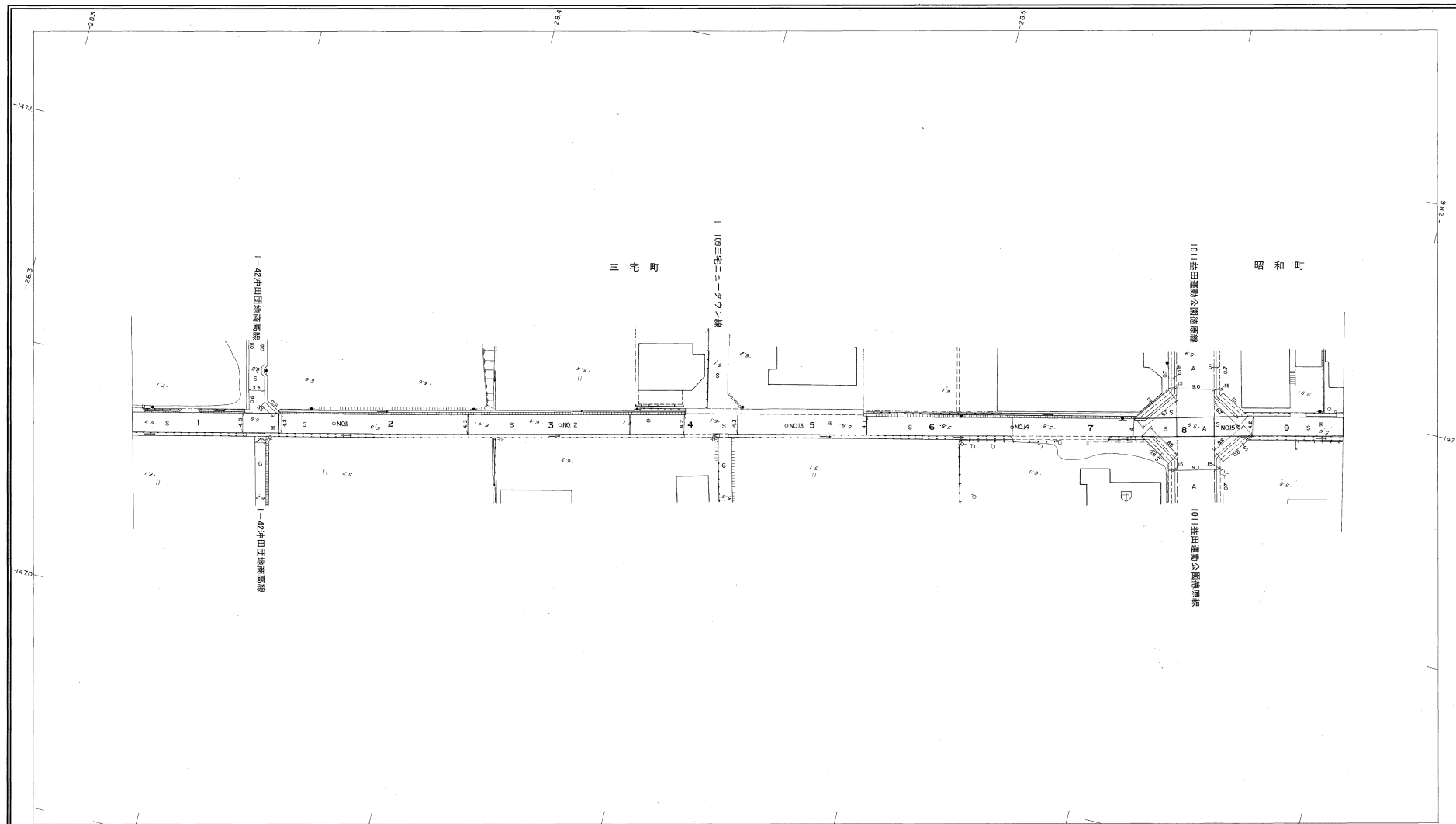
益田市道路現況平面図(台帳図)

1009有明東町線 3/5

昭和六十年十月三十一日調製
平成八年三月三十一日調製
平成二十四年三月三十一日調製

2 3 4

行政区画
高根県
益田市



勾配	0.4%	0.4%	0.7%	0.4%	0.0%	0.8%
幅員	4.3	4.3	4.2	4.1	4.2	4.2
距離	505.6	550.0	600.0	650.0	700.0	750.0
曲線						
路面		S	S	S	A	S

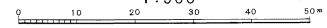
株式会社バスコ調製

益田市

撮影 昭和 58 年 12 月
測 図 昭和 60 年 10 月オートグラフ A7、ステレオプロッター A8
未図は昭和 60 年 10 月測図 1:500 より路線別に縮減したものである。
修正 平成 8 年 3 月
修正 平成 24 年 3 月

座標系 測田系
等高線間隔 1m

1:500



この地図は、建設省国土地理院長の承認を得て、同院所管の測繪標及測量成果(基準点)を使用して調製したものである。
(承認番号) 昭 58、中 公 第 83 号

益田市道路現況平面図(台帳図)

1009有明東町線 4/5

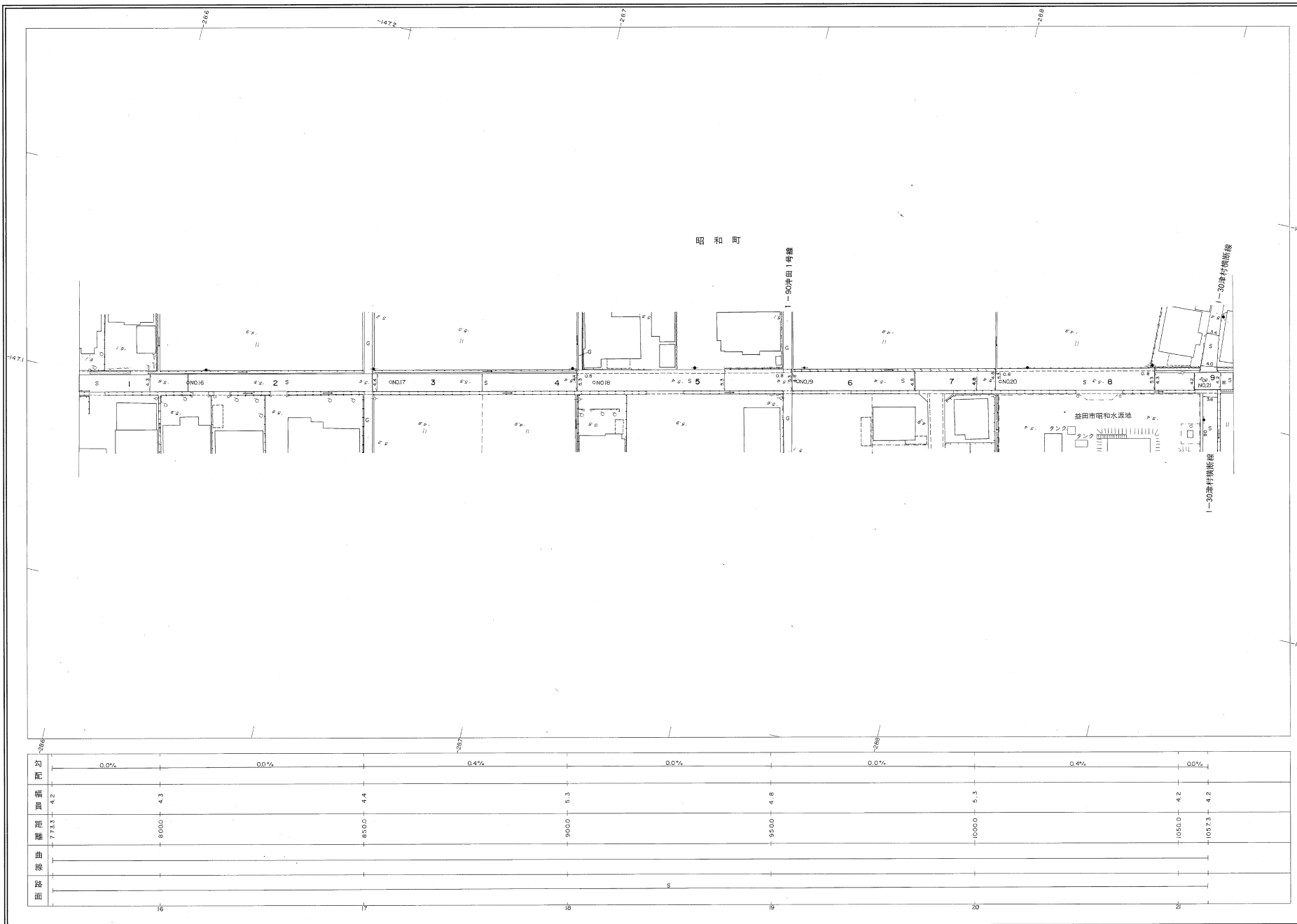
昭和六十一年十月三十一日調査
平成二十三年三月三十一日調査
平成二十四年三月三十一日調査

平成二十九年三月三十一日調査

3 4 5

行政区画

島根県
益田市




勾配	0.0%	0.0%	0.4%	0.0%	0.0%	0.4%	0.0%
幅員	4.2	4.3	4.4	5.3	4.8	5.3	4.2
距離	773.3	800.0	850.0	900.0	950.0	1000.0	1050.0
曲線							
路面							

株式会社バスコ調製

撮影 昭和58年12月
測図 昭和60年10月オートグラフA7, ステレオプロッター-A8
本図は昭和60年10月測図(1:500より路線別に編纂したものである。
修正 平成23年3月
修正 平成24年3月
修正 平成29年3月

座標系 新田系
等高線間隔 1m



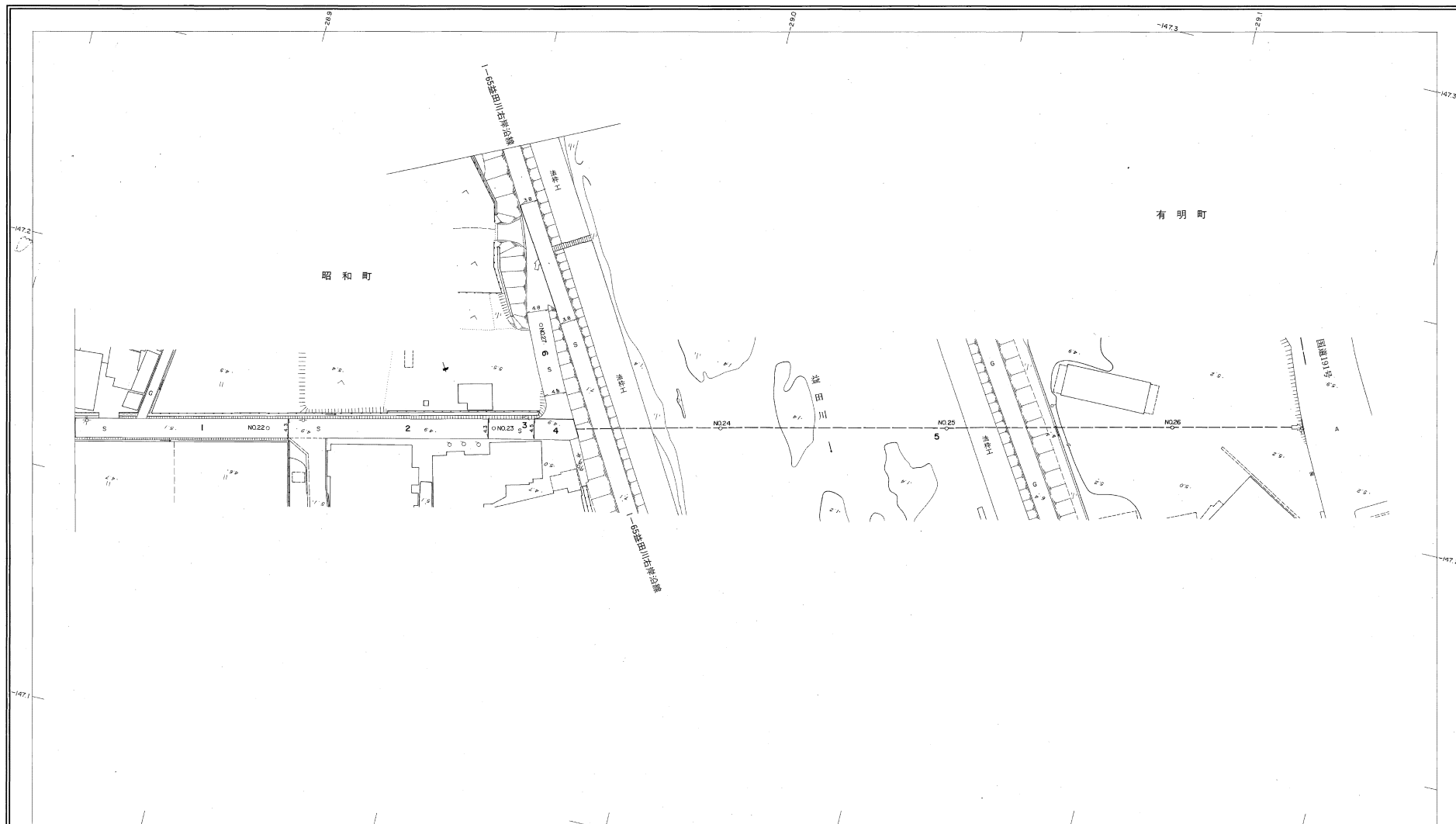
この地図は、建設省国土地理院長の承認を得て、同院所管の測量標及び測量成果(基準点)を使用して調製したものである。
(承認番号)昭58、中公第 83 号

益
田
市

益田市道路現況平面図(台帳図)

1009有明東町線 5/5

昭和六十一年十月三十一日調査



行政区画
島根県
益田市

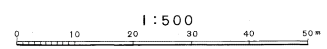


益
田
市

勾配	0.6%	0.0%	0.0%					5.2%	6.7%
幅員	4.2	4.3	4.3	4.3				4.8	4.8
距離	1057.3	1100.0	1150.0	1166.0	1200.0	1250.0	1300.0	1328.8	1350.0
曲線									
路面		3							3
	22	23	24	25	26	27			

株式会社
バスコ
開発

撮影 昭和58年12月
測 図 昭和59年10月オートグラフA1, スケレオプロッターA8
本図は昭和60年10月調査 1:500より縮小別に縮小したものである。
監 査 益 田 市 役 所
等 価 線 間 隔 1m



この地図は、建設省国土地理院長の承認を得て、同院所管の測量標及び測量成果(基準点)を使用して調製したものである。
(承認番号)昭58、中公第 83 号