

益田市道路現況平面図(台帳図)

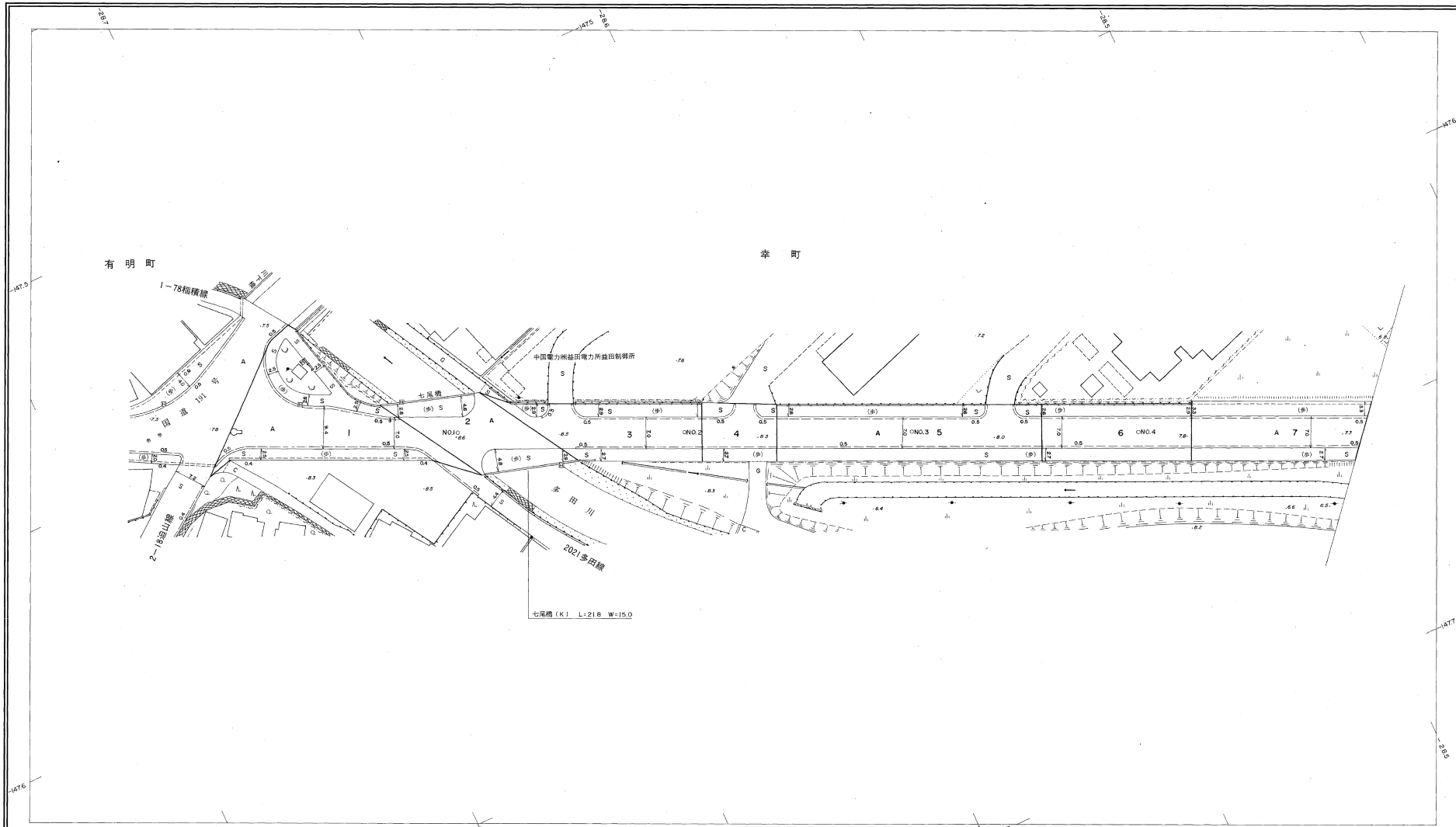
1010迫山堀川線 1/6

昭和六十一年十月三十一日調査
平成二年三月三十一日調査
平成十年三月三十一日調査



行政区画

島根県
益田市

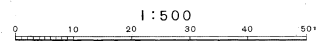


勾配	1.6%	0.4%	0.6%	0.6%	1.0%	
幅員	0	12.6	12.6	12.3	12.6	13.0
距離	0	50.0	100.0	150.0	200.0	249.5
曲線						
路面			A			

株式会社バスコ調製

撮影 昭和58年12月
測区 昭和60年10月オートグラフA7, ステレオプロッターA8
本図は昭和60年10月測図1:500より路線別に縮小したものである。
修正 平成2年3月
修正 平成10年3月

測量者 新田英
等高線間隔 1m



この地図は、建設省国土測図院長の承認を得て、別院所管の測量標及び測量成果(基準高)を使用して縮小したものである。
(承認番号) 昭56.中公第 83 号

益
田
市

益田市道路現況平面図(台帳図)

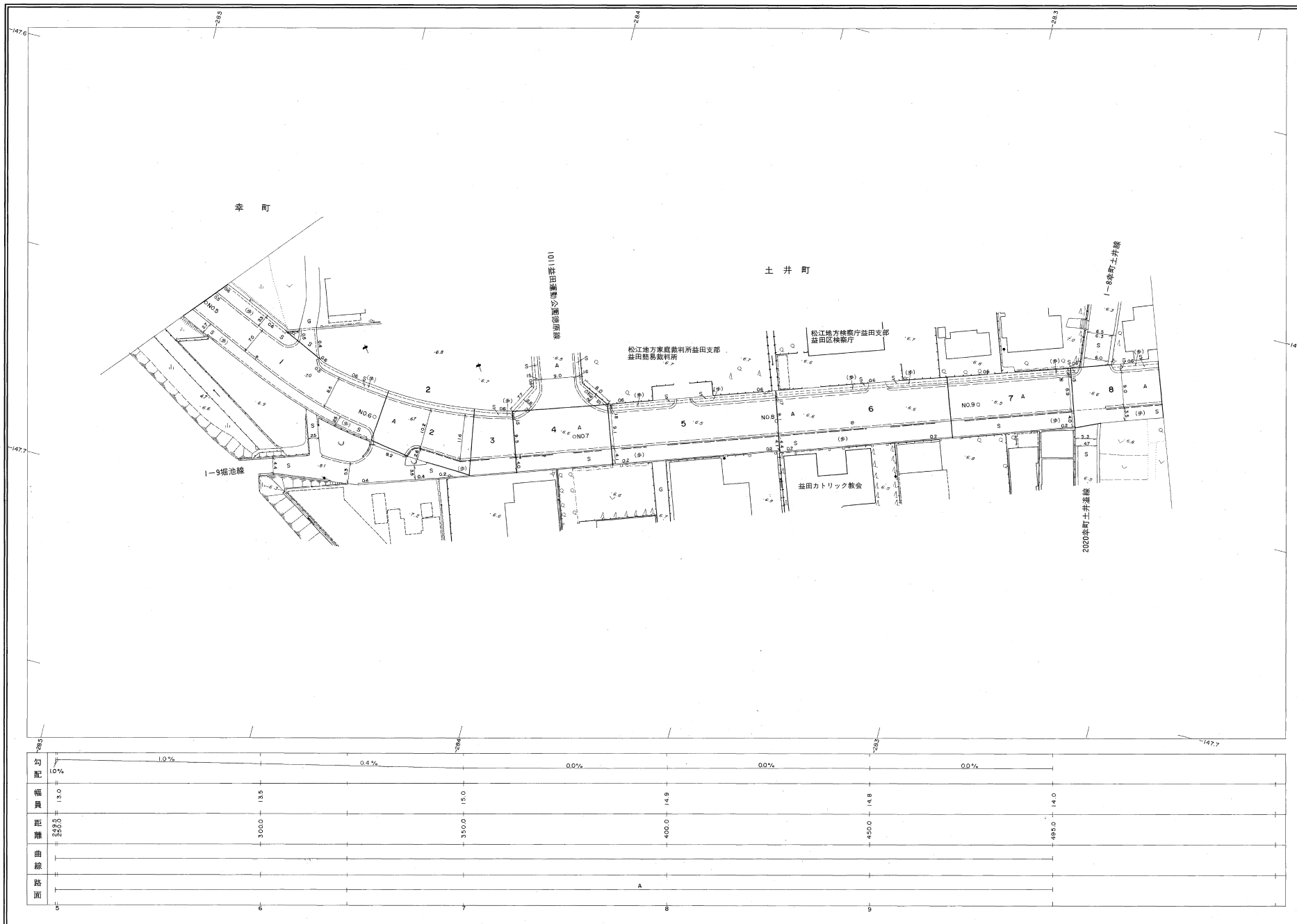
1010迫山堀川線 2/6

昭和六十一年十月三十一日調査
 平成二年三月三十一日調査
 平成五年三月三十一日調査

1 2 3

行政区画

島根県
 益田市



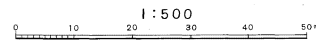
勾配	10%	1.0%	0.4%	0.0%	0.0%	0.0%
幅員	13.0	13.5	15.0	14.5	14.5	14.0
距離	0+00	300.0	350.0	400.0	450.0	485.0
曲線						
路面	5	6	7	8	9	

株式会社バスコ調製

益 田 市

縮尺 昭和58年12月
 測図 昭和60年10月オートグラフA7, ステレオプロッターA8
 本図は昭和60年10月測図1:500より縮小別に縮小したものである。
 修正 平成2年3月
 修正 平成5年3月

縮尺系 標高系
 等高線間隔 1m



この地図は、建設省国土地理院長の承認を得て、同院所管の測量簿及び測量成果(基準点)を使用して調製したものである。
 (承認番号)昭58、中公第 83 号

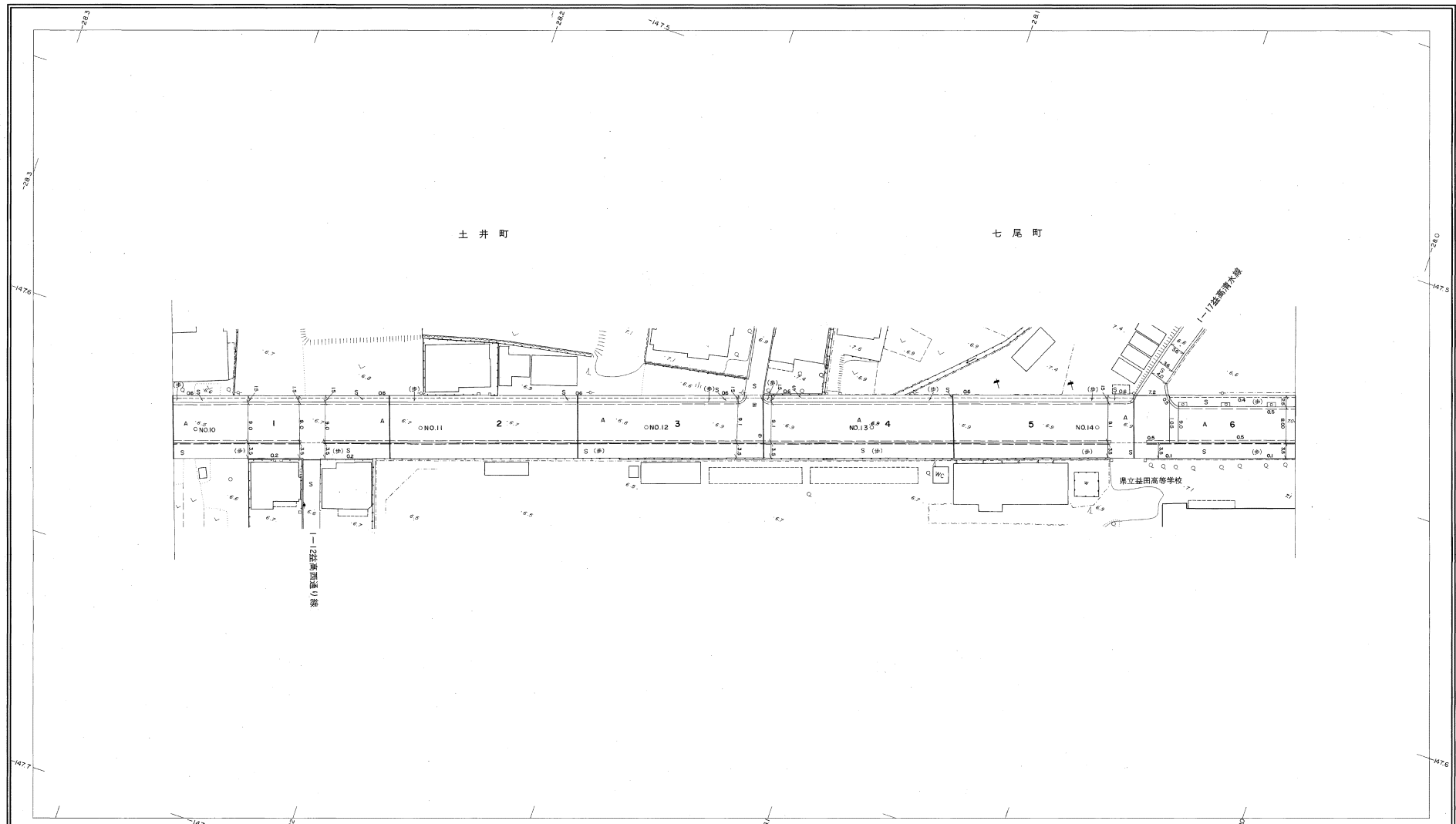
益田市道路現況平面図(台帳図)

1010迫山堀川線 3/6

昭和六十一年十月三十一日調査
平成二年三月三十一日調査

2 3 4

行政区画
高根県
益田市



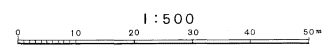
勾配	0.00%		0.4%		0.2%		0.2%		0.0%		0.2%	
幅員	14.0		14.0		14.1		14.1		14.1		14.0	
距離	495.0		500.0		550.0		600.0		700.0		744.0	
曲線	—											
路面	A											
	10	11	12	13	14							

株式会社バスコ調製

益田市

縮尺 昭和58年12月
測図 昭和60年10月オートグラフA7, ステレオプロッターA8
本図は昭和60年10月測図1:500より路線別に縮小したものである。
修正 平成2年3月

産 標 系 新田系
等高線間隔 1m



この地図は、建設省国土地理院長の承認を得て、同院所留の測量標及び測量成果(基準点)を使用して縮小したものである。
(承認番号) 昭55, 中公第 83 号

益田市道路現況平面図(台帳図)

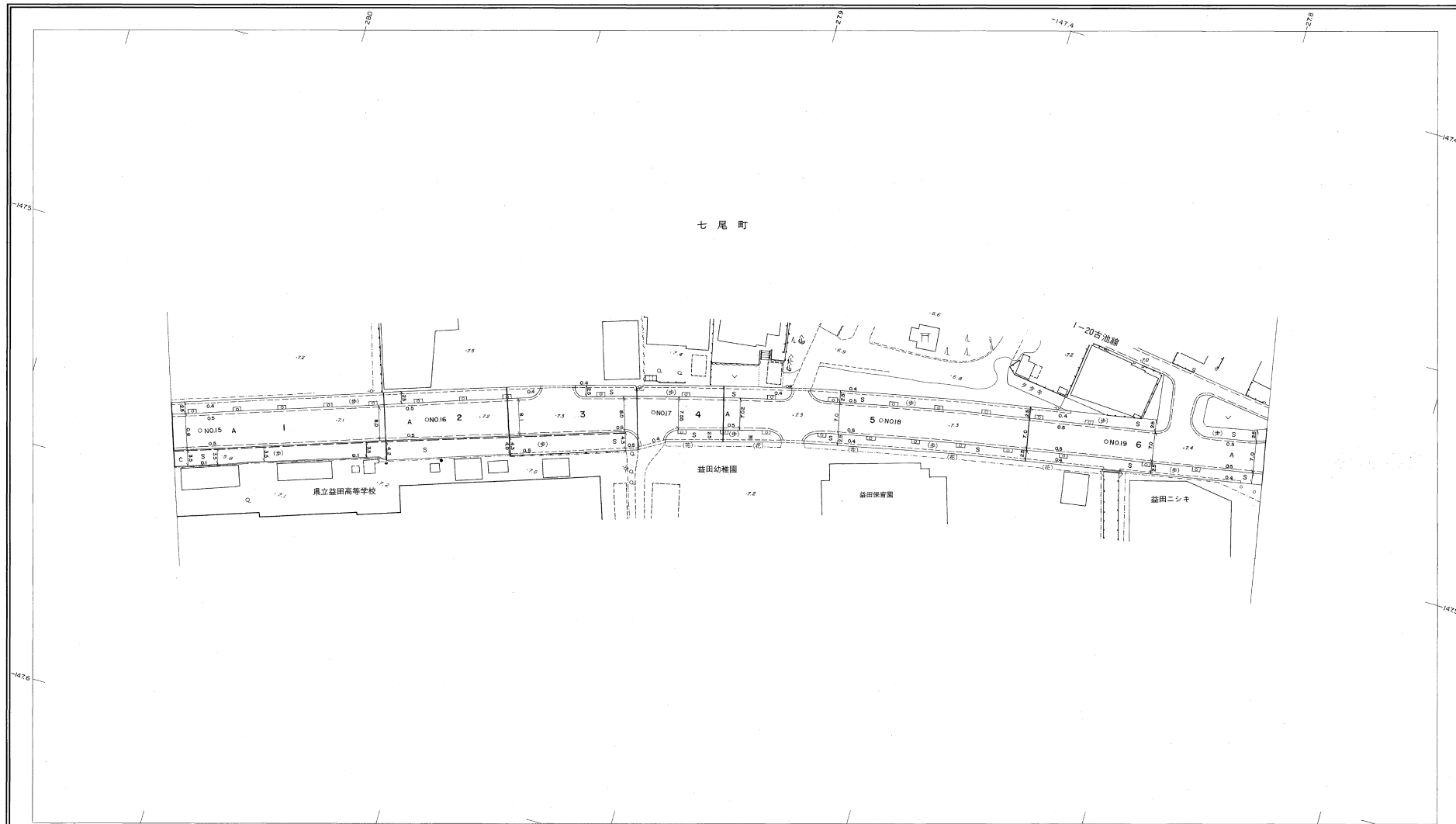
1010迫山堀川線 4/6

昭和六十一年十月三十一日調査
平成二年三月三十一日調製



行政区画

益田市
益田市



勾配	0.2%		0.2%		0.4%		0.0%		0.2%		0.6%	
幅員	13.0	14.0	14.6	15.6	12.0	12.0	12.0	12.0	12.0	12.0	12.0	12.0
距離	744.0	750.0	800.0	800.0	900.0	900.0	900.0	900.0	900.0	900.0	900.0	900.0
曲線												
路面	A											
	15	16	17	18	19	20	21	22	23	24	25	26


株式会社バスコ調製

益田市

縮尺 昭和58年12月
測量 昭和60年10月オートグラフA7, ステレオプロッターA8
本図は昭和60年10月調査1:500より縮小別に調製したものである。
修正 平成2年3月

縮尺 益田市
等高線間隔 1m

1:500



この地図は、建設省国土地理院長の承認を得て、同院所管の測量標及び測量成果(基準点)を使用して調製したものである。
(承認番号)昭58.中公第83号

益田市道路現況平面図(台帳図)

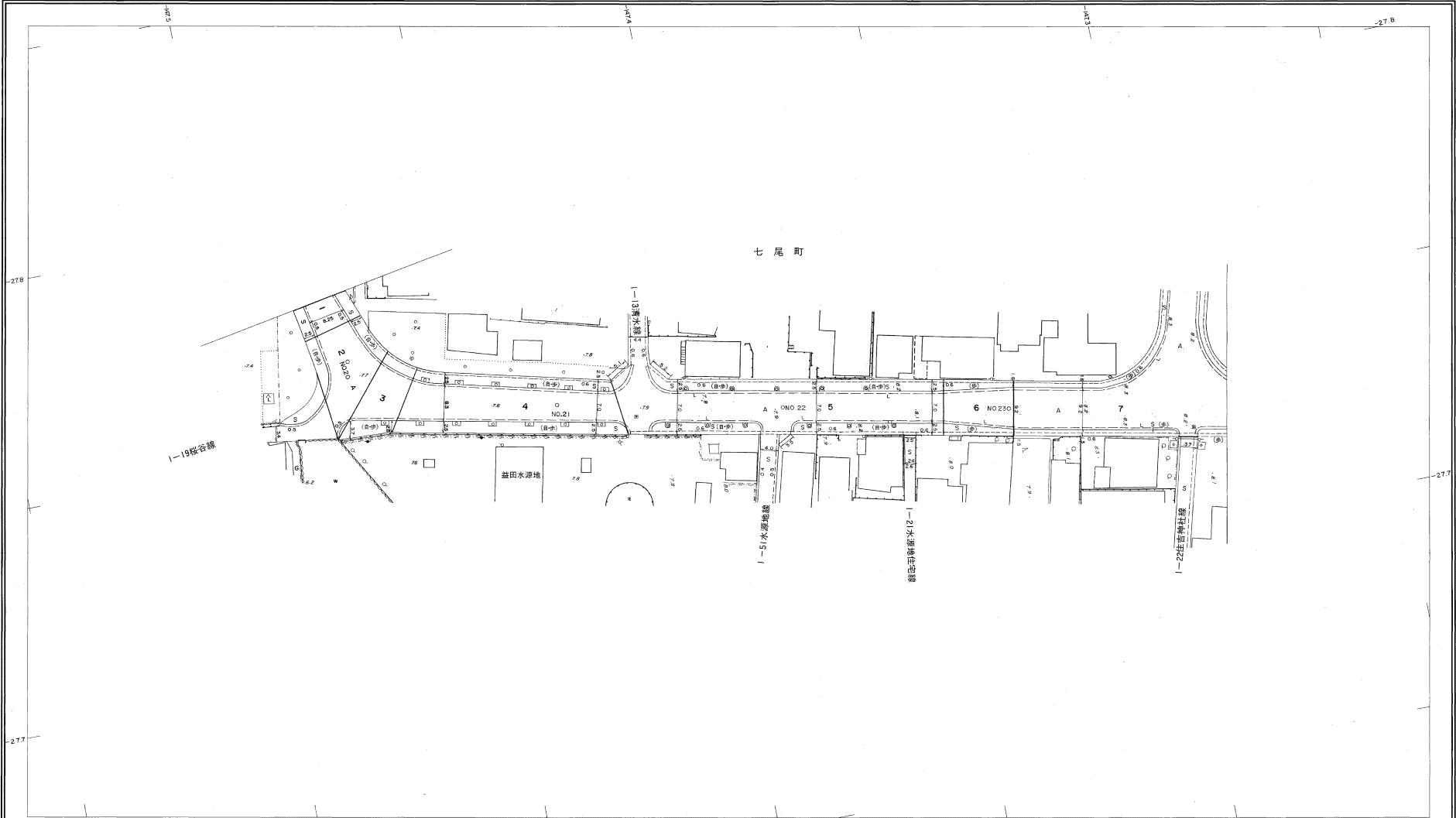
1010迫山堀川線 5/6

昭和六十年十月三十一日調査
 平成二年三月三十一日調査
 平成五年三月三十一日調査
 平成八年三月三十一日調査

平成二十六年三月三十一日調査



行政区画
 島根県
 益田市




勾配	0.6%						0.2%		0.2%		0.2%		0.2%	
幅員	12.0		15.8		12.4		3.9		4.0		3.9			
距離	955.0		1000.0		1000.0		1000.0		1150.0		1085.5			
曲線	A		R=25		A		S		A		S			
路面	20		21		22		23		23		23			

株式会社バスコ調製

縮尺 昭和58年12月
 縮尺 昭和58年10月オートグラフA7、ステレオプロッターA8
 本図は昭和60年10月測図1:500より路線別に縮小したものである。
 修正 平成2年3月 修正 平成26年3月
 修正 平成5年3月 修正 平成8年3月

縮尺 益田市
 縮尺 1m



この地図は、建設省国土地理院長の承認を得て、同院所管の測量標及び測量成果(基準点)を使用して調製したものである。
 (承認番号)昭58、中公第83号

益
 田
 市

益田市道路現況平面図(台帳図)

1010迫山堀川線 6/6

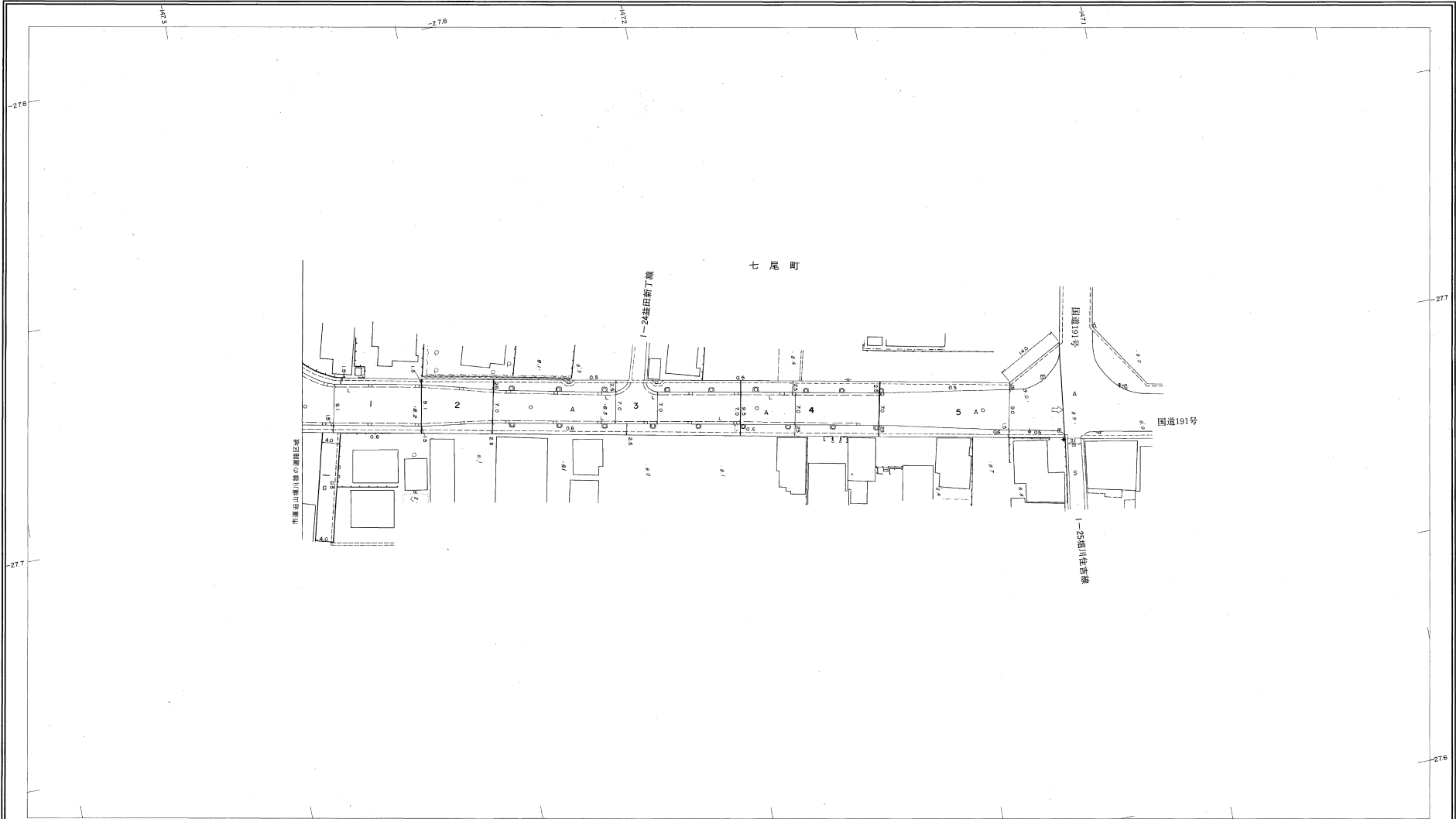
昭和六十年十月三十一日調査
 平成二年三月三十一日調査
 平成五年三月三十一日調査
 平成八年三月三十一日調査

平成十五年三月三十一日調査

5 6

行政区画

高根県
 益田市



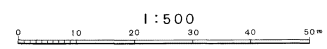
勾配	0.2%	0.4%	0.0%	0.8%	0.6%
幅員	12.0	12.0	12.0	12.0	12.0
距離	1065.0	1200.0	1300.0	1300.0	1368.8
曲線					
路面		A			
	24	25	26	27	

株式会社バスコ調製

益田市

縮尺 昭和58年12月
 縮尺 昭和60年10月オートグラフA7, ステレオプロッターA8
 本図は昭和60年10月調査1:500より路線別に縮小したものである。
 修正 平成2年3月
 修正 平成5年3月
 修正 平成8年3月

縮尺 益田市
 等高線間隔 1m



この地図は、建設省国土地理院長の承認を得て、同院所管の測量標及び測量成果(基準点)を使用して調製したものである。
 (承認番号) 昭58、中公第 83 号