

益田市道路現況平面図(台帳図)

1013高津線 1/4

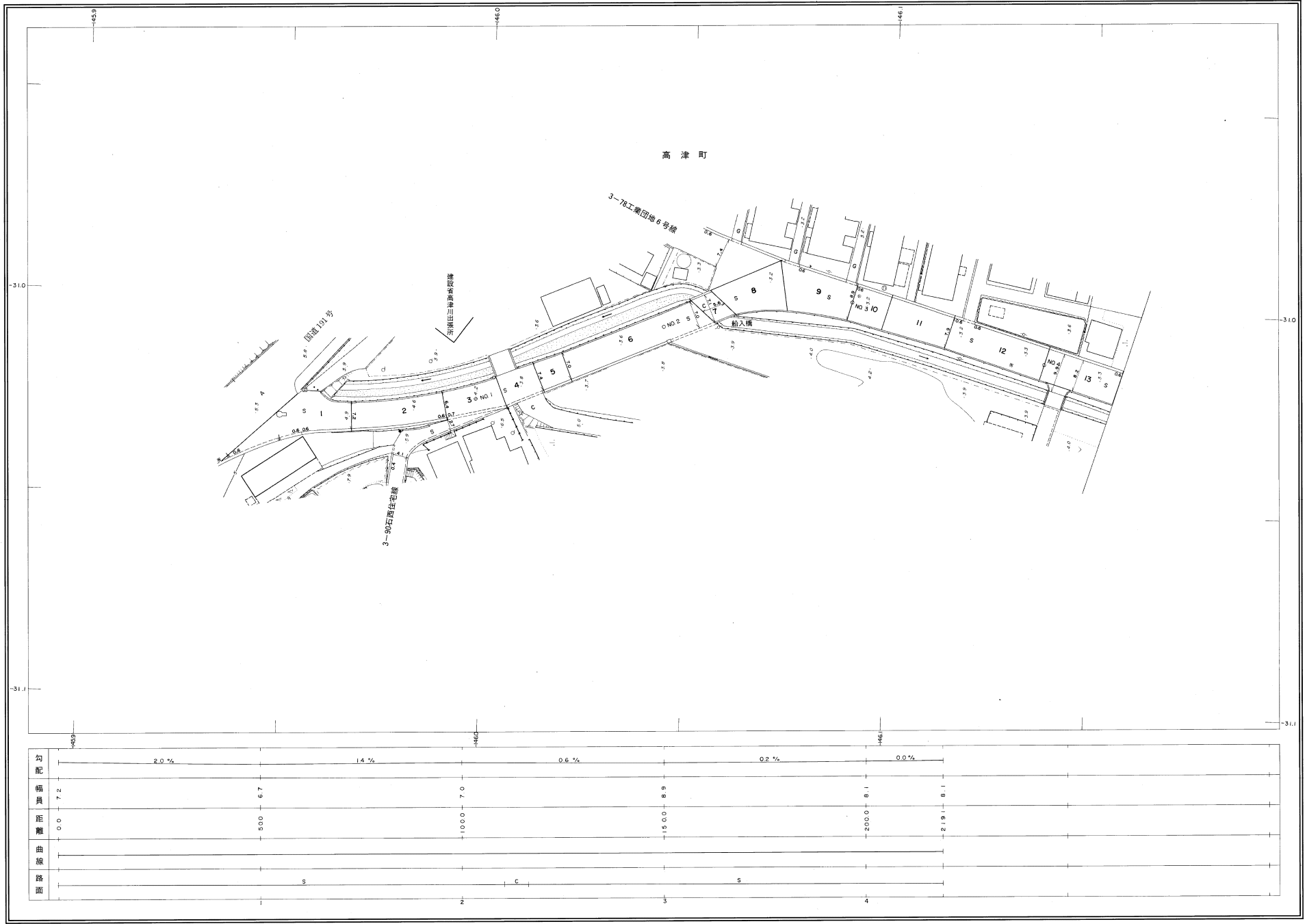
昭和六十一年十月三十一日調査
平成五年三月三十一日調査
平成十一年三月三十一日調査

平成二十七年三月三十一日調査



行政区画

島根県
益田市



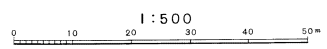
勾配	2.0%		1.4%		0.6%		0.2%		0.0%	
幅員	7.2		6.7		7.0		8.9		8.1	
距離	0.0		0.0		10.0		15.0		20.0	
曲線										
路面	S		C		S		S		S	

株式会社バスコ調製

益田市

撮影 昭和 58 年 12 月
測 定 昭和 60 年 10 月オートグラフ A1、ステレオプロッター A8
本図は昭和 60 年 10 月測図 1:500 より抜粋別に縮刷したものである。
修正 平成 5 年 3 月
修正 平成 11 年 3 月
修正 平成 27 年 3 月

座 標 系 測田系
等高線間隔 1m



この地図は、建設省国土地理院長の承認を得て、市役所管の測量標及び測量成果(基準点)を使用して調製したものである。
(承認番号)昭58、中公第 83 号

益田市道路現況平面図(台帳図)

1013高津線 2/4

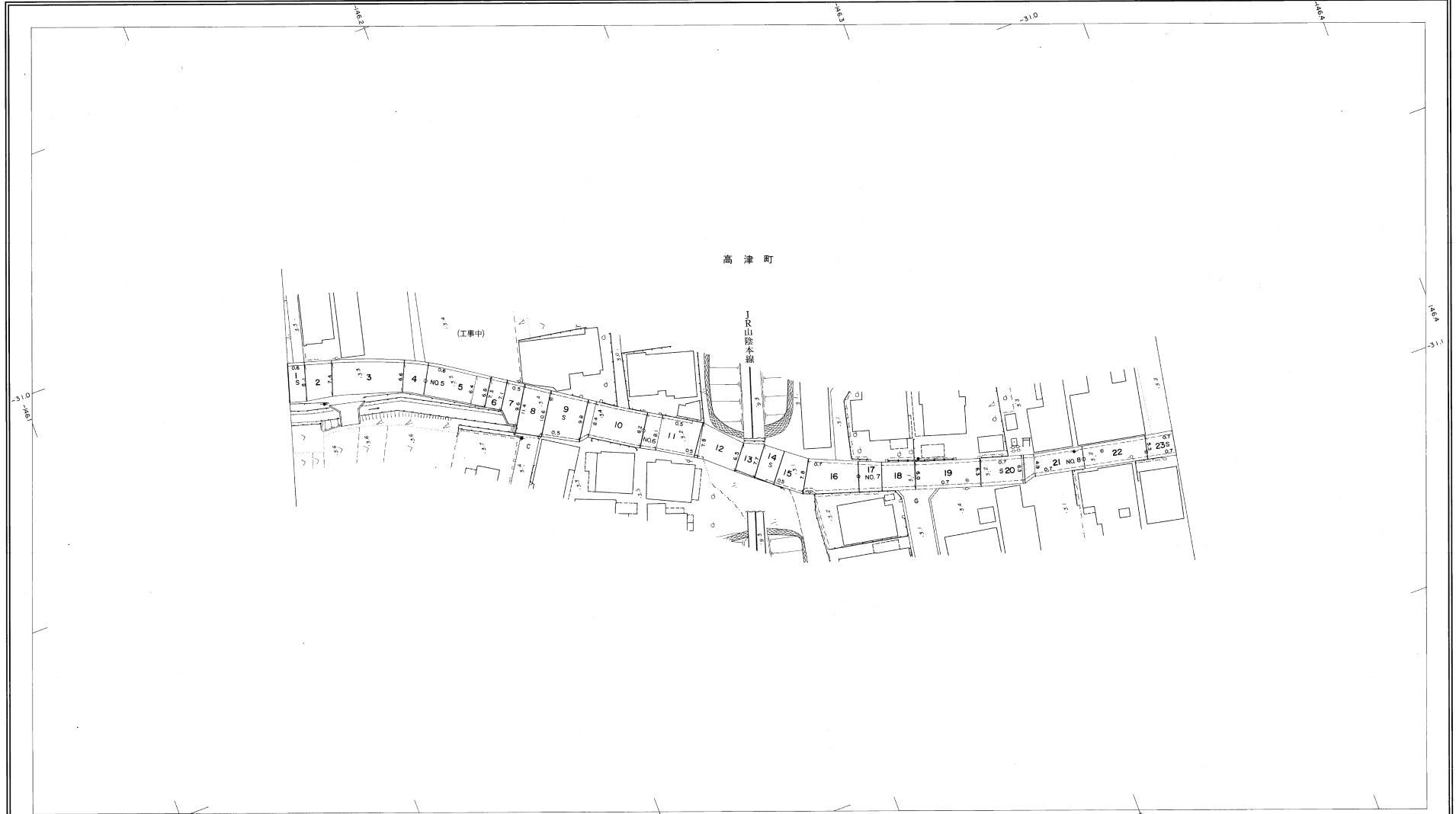
昭和六十年十月三十一日調査
 平成五年三月三十一日調査
 平成八年三月三十一日調査
 平成二十二年三月三十一日調査

平成二十七年三月三十一日調査

1 2 3

行政区画

高津線
 益田市




勾配	0.0%		0.0%		0.4%		0.2%		0.2%	
幅員	8.1		6.5		7.1		7.0		5.1	
距離	219.1		250.0		300.0		350.0		400.0	
曲線										
路面	S		A		S		S		B	

株式会社バスコ調製

益田市

編 製 昭和 58 年 12 月
 測 図 昭和 60 年 10 月オートグラフA7、ステレオプロッターA8
 決定は昭和60年10月測量1:500より路線別に編集したものである。
 修 正 平成 5 年 3 月
 修 正 平成 8 年 3 月
 修 正 平成 22 年 3 月

座 標 系 新田系
 等高線間隔 1m



この地図は、建設省国土院院長の承認を得て、同院所管の測量標及び測量成果(基準点)を使用して調製したものである。
 (承認番号)昭58、中公第 83 号

益田市道路現況平面図(台帳図)

1013高津線 3/4

昭和六十年十月三十一日調査
平成元年三月三十一日調製

2 3 4

行政区画

高松市
益田市



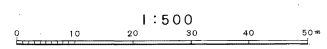
勾配	0.6%		0.4%		0.4%		0.0%		0.5%	
幅員	6.5	6.2	6.2	6.2	6.2	6.5	6.2			
距離	420.5	150.4	500.0	550.0	600.0	656.4				
曲線										
路面				S						
	9	10	11	12						

株式会社バスコ調製

益田市

撮影 昭和58年12月
測図 昭和60年10月オートグラフA7, ステレオプロッターA8
本図は昭和60年10月測図1:500より縮小別に編纂したものである。

原標 高松市
等高線間隔 1m



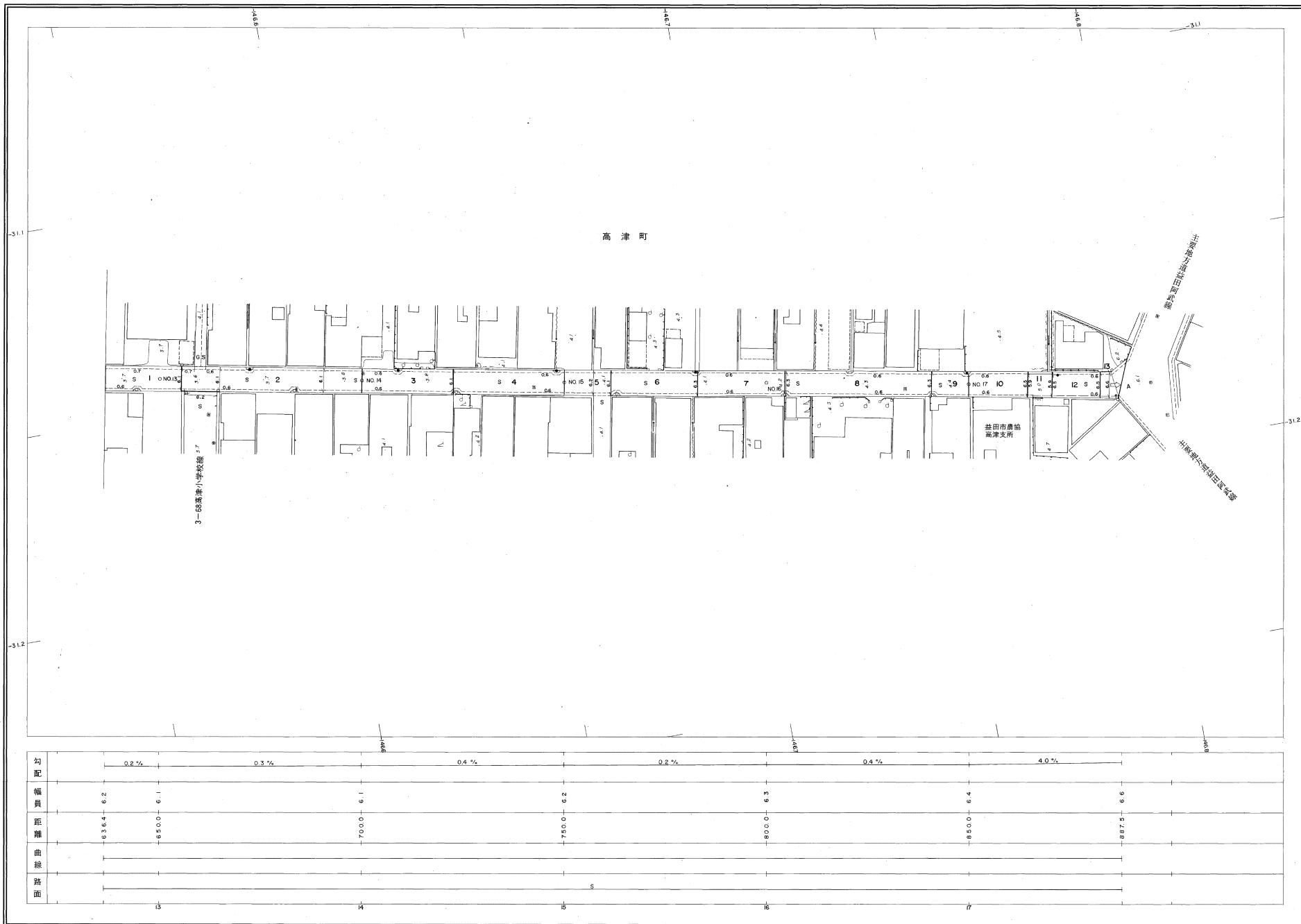
この地図は、建設省国土地理院長の承認を得て、同院所管の測量標及び測量成果(基準点)を使用して調製したものである。
(承認番号)昭58.中公第 83 号

益田市道路現況平面図(台帳図)

1013高津線 4/4

昭和六十年十月三十一日調査
平成八年三月三十一日調製

3 4
行政区画
高 根 津
益 田 市




勾配	0.2%	0.3%	0.4%	0.2%	0.4%	4.0%
幅員	6.2	6.1	6.1	6.2	6.2	6.6
距離	635.4	650.0	700.0	750.0	800.0	850.0
曲線						
路面			S			

株式会社バスコ調製

益 田 市

撮影 昭和58年12月
測図 昭和60年10月オートグラフA7, ステレオプロッターA8
本図は昭和60年10月測図1:500より路線別に縮刷したものである。
修正 平成8年3月

原 標 系 新田系
等高線間隔 1m



この地図は、建設省国土地理院長の承認を得て、同院所管の測量標及び測量成果(基準点)を使用して調製したものである。
(承認番号)昭58、中公第83号