

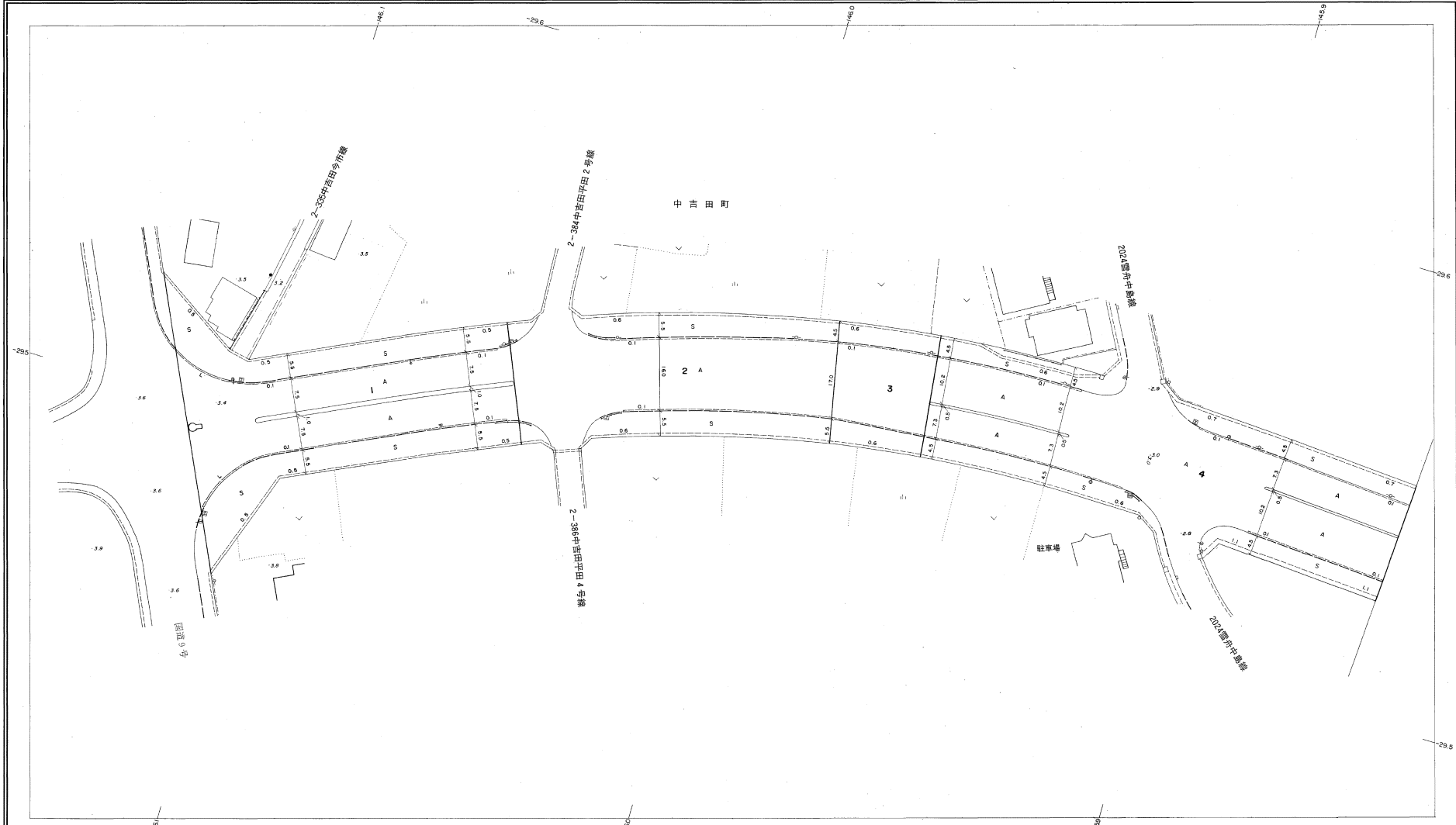
益田市道路現況平面図(台帳図)

1019中吉田久城線 1/4

平成二十五年三月三十一日調製

行政区画

島根県
益田市




勾配	幅員	距離	曲線	路面
	27.0	0.0		
	27.0	50.0		
	27.0	100.0		
	27.0	150.0		A
	27.0	200.0		
	27.0	250.0		
	27.0	277.3		

株式会社バスコ調製

利国 平成 20 年 3 月
修正 平成 25 年 3 月

受益系 第四系
等高線間隔 1m



益
田
市

益田市道路現況平面図(台帳図)

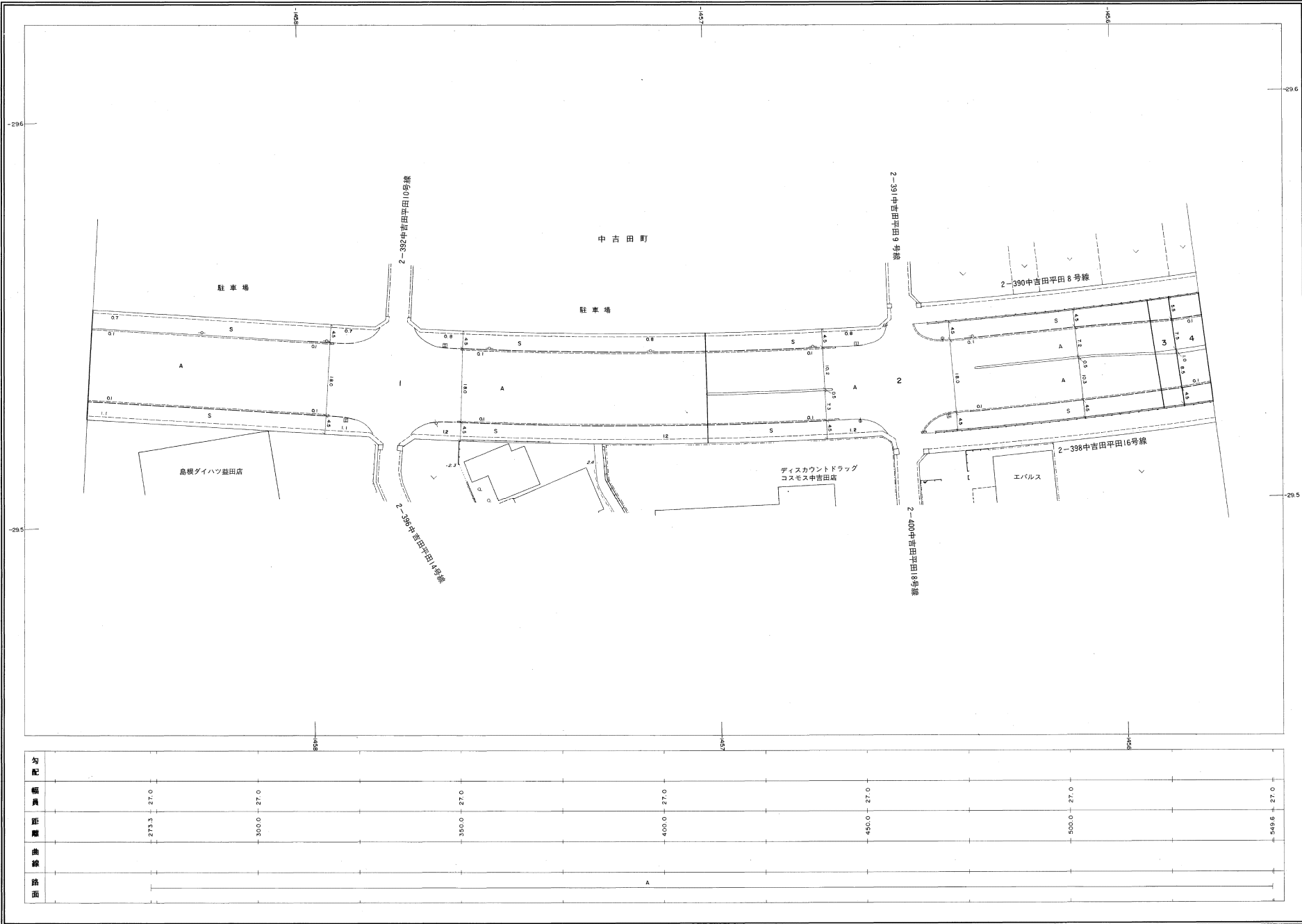
1019中吉田久城線 2/4

平成二十五年三月三十一日調査

1 2 3

行政区画

島根県
益田市




勾配									
幅員									
距離	273.3	300.0	273.3	0.000	0.72	0.000	0.72	0.000	0.72
曲線									
路面									

株式会社バスコ調製

益
田
市

利 益 田 平 成 20 年 3 月
修 正 平 成 25 年 3 月

定 規 系 調 査 系
等 高 程 間 隔 1 m



益田市道路現況平面図(台帳図)

1019中吉田久城線 3/4

平成二十五年三月三十一日調査
 平成二十六年三月三十一日調査
 平成二十七年三月三十一日調査

2 3 4

行政区域

島根県
 益田市



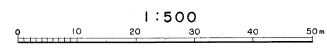
勾配									
幅員	27.0	27.0	25.0	26.0	26.0	26.0	26.0	26.0	26.0
距離	430.0	600.0	650.0	700.0	750.0	800.0	825.0		
曲線									
路面				A					

株式会社バスコ調製

益
 田
 市

調査 平成20年3月
 修正 平成25年3月
 修正 平成26年3月
 修正 平成27年3月

座標系 豊田系
 等高線間隔 1m



益田市道路現況平面図(台帳図)

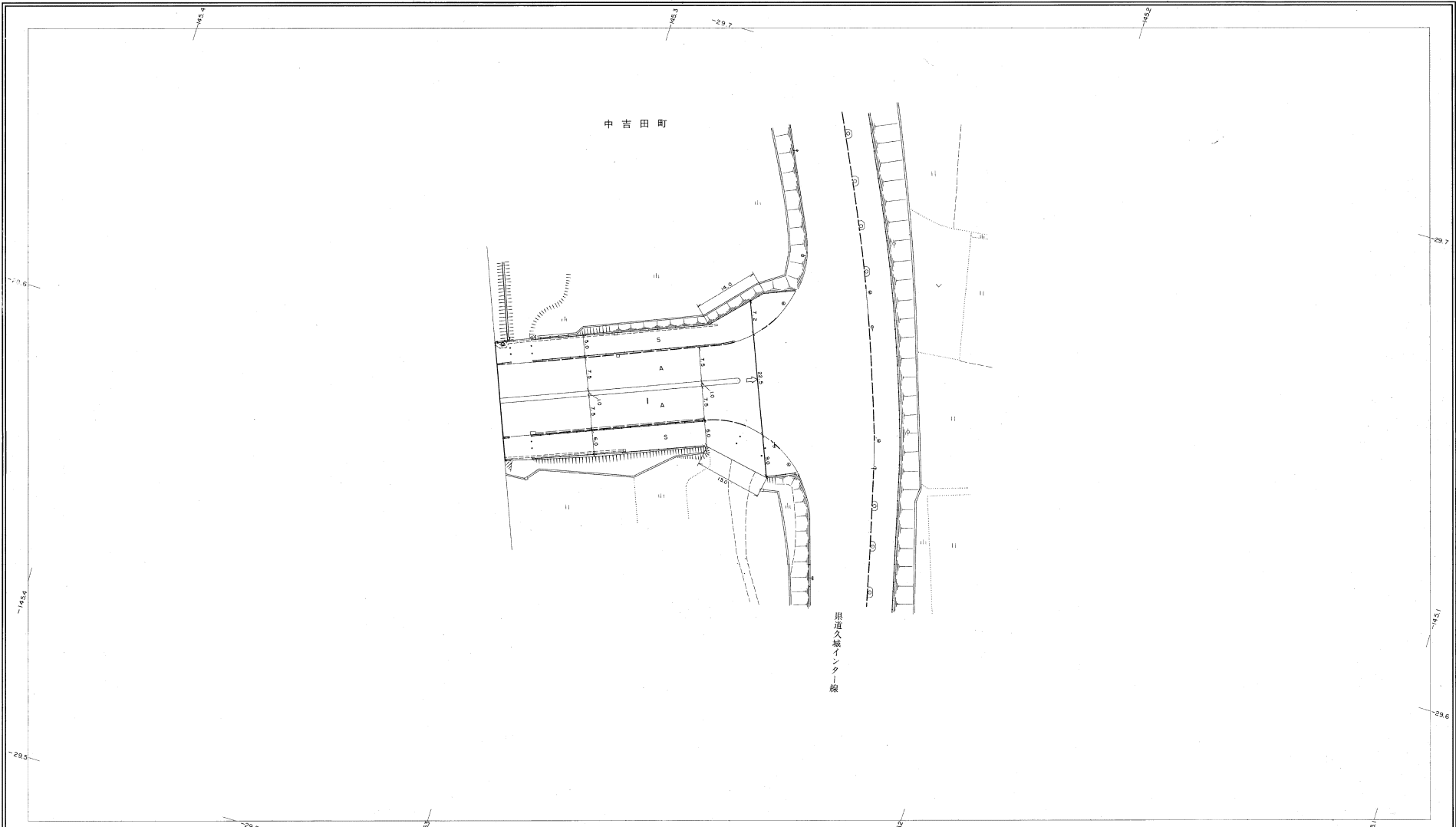
1019中吉田久城線 4/4

平成二十七年三月三十一日調製

3 4

行政区画

益田市
益田市



勾配			
幅員	26.0	27.0	39.3
距離	825.0	850.0	882.1
曲線			
路面	A		

株式会社バスコ調製

益田市

測図 平成26年3月
修正 平成27年3月

定標系 新田系
等高線間隔 1m

1:500

