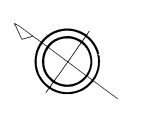
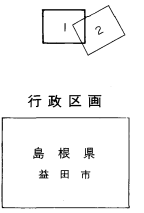


# 益田市道路現況平面図(台帳図)

2007種都茂線 1/11

昭和六十一年十月三十一日調製  
 平成十一年三月三十一日調製  
 平成十二年三月三十一日調製  
 平成十六年三月三十一日調製

平成十九年三月三十一日調製  
 平成二十五年三月三十一日調製



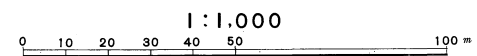
勾配	0.8%		1.2%		3.2%		1.2%		0.8%		0.0%		0.8%		0.8%		2.4%		4.0%		3.4%		1.6%			
幅員	4.6		4.6		5.6		4.2		4.1		4.8		4.5		4.5		4.1		4.3		3.5		3.5		3.7	
距離	0.0		50.0		100.0		150.0		200.0		250.0		300.0		350.0		400.0		450.0		500.0		550.0		567.9	
曲線																										
路面	S		A								S															

株式会社バスコ調製

益田市

撮影 昭和59年5月  
 測図 昭和60年10月オートグラフA7, ステレオプロッター-A8  
 修正 平成11年3月 修正 平成25年3月  
 修正 平成12年3月  
 修正 平成16年3月  
 修正 平成19年3月

座標系 第三系  
 等高線間隔 1m



この地図は、建設省国土院院長の承認を得て、同院所管の測量標及び測量成果(基準点)を使用して調製したものである。  
 (承認番号) 昭58、中公第 83 号

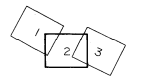
# 益田市道路現況平面図(台帳図)

2007種都茂線 2/11

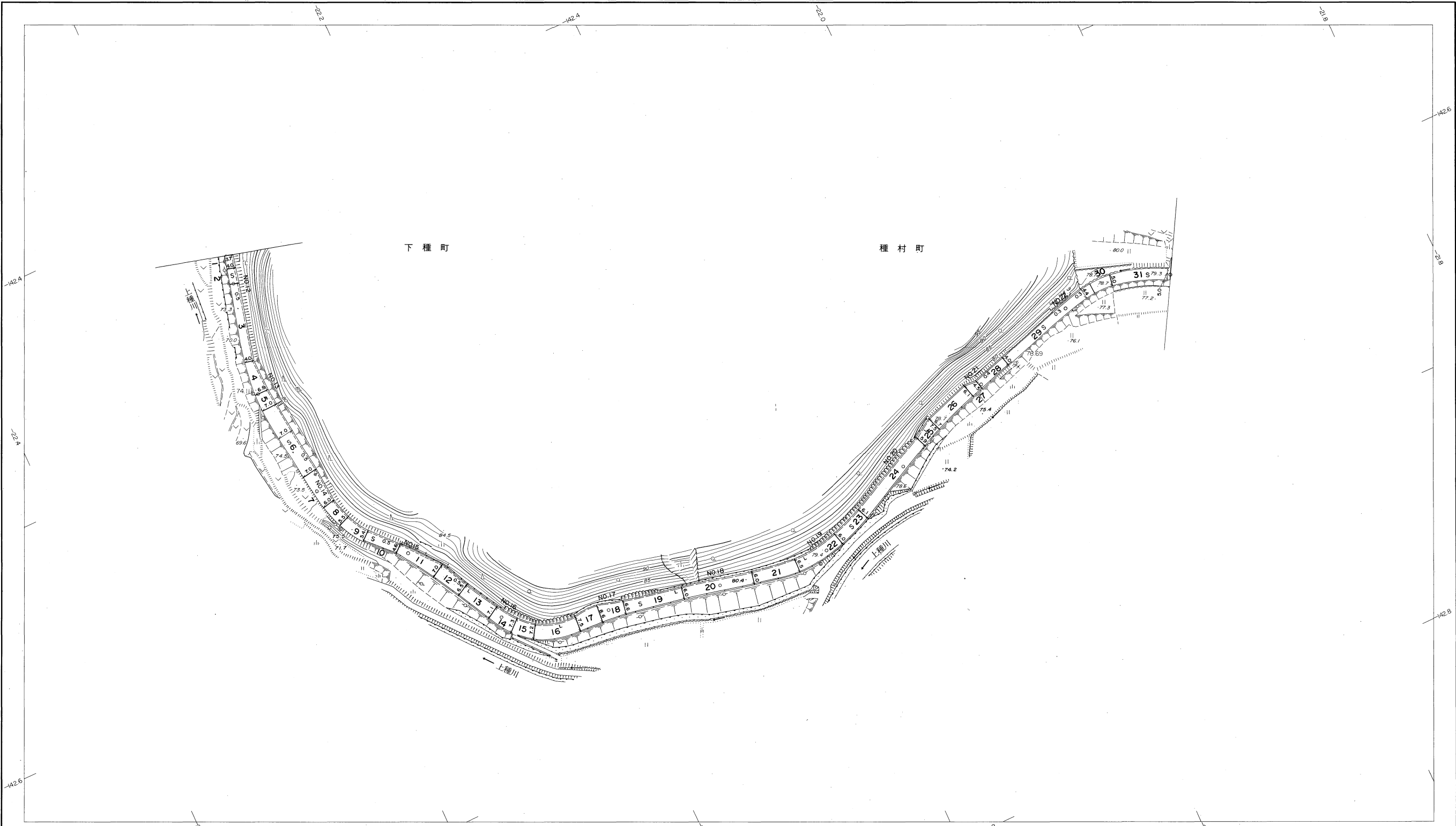
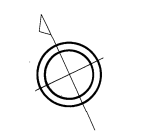
昭和六十年十月三十一日調製  
平成六年三月三十一日調製  
平成九年三月三十一日調製

平成十七年三月三十一日調製  
平成十九年三月三十一日調製

平成二十五年三月三十一日調製



行政区画  
島根県  
益田市



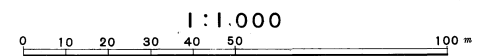
勾配	2.5%		2.2%		2.0%		2.6%		2.6%		2.6%		1.8%		1.4%		0.0%		0.0%		1.2%	
幅員	3.7	4.0	6.8	6.3	5.2	7.1	7.6	6.0	6.2	6.0	4.5	4.4	5.0									
距離	597.9	600.0	650.0	700.0	750.0	800.0	850.0	900.0	950.0	1000.0	1050.0	1100.0	1150.0									
曲線																						
路面																						
	12	13	14	15	16	17	18	19	20	21	22	23	24	25	26	27	28	29	30	31		

株式会社バスコ調製

益田市

撮影 昭和59年5月  
測図 昭和60年10月  
修正 平成9年3月  
修正 平成12年3月  
修正 平成17年3月  
修正 平成19年3月

座標系 第三系  
等高線間隔 1m

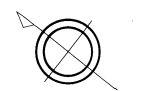
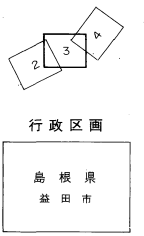


この地図は、建設省国土院院長の承認を得て、同院所管の測量標及び測量成果(基準点)を使用して調製したものである。  
(承認番号) 昭58. 中公第 83 号

# 益田市道路現況平面図(台帳図)

2007種都茂線 3/11

昭和六十年十月三十一日調製  
 平成三年三月三十一日調製  
 平成十八年三月三十一日調製  
 平成二十五年三月三十一日調製



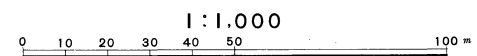
勾配	0.4%	0.4%	0.6%	1.2%	3.4%	3.2%	2.8%	2.6%	1.4%	0.0%	2.1%	
幅員	5.0	4.7	5.5	5.2	5.0	5.6	5.5	6.8	10.0	7.9	5.6	5.5
距離	1150.0	1200.0	1250.0	1300.0	1350.0	1400.0	1450.0	1500.0	1550.0	1600.0	1650.0	1687.4
曲線												
路面			S						S			
	23	24	25	26	27	28	29	30	31	32	33	

株式会社バスコ調製

益田市

撮影 昭和59年5月  
 測図 昭和60年10月オートグラフA7、ステレオプロッターA8  
 修正 平成3年3月  
 修正 平成18年3月  
 修正 平成25年3月

座標系 第三系  
 等高線間隔 1m

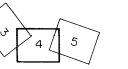


この地図は、建設省国土院院長の承認を得て、同院所管の測量標及び測量成果(基準点)を使用して調製したものである。  
 (承認番号) 昭58、中公第 83号

# 益田市道路現況平面図(台帳図)

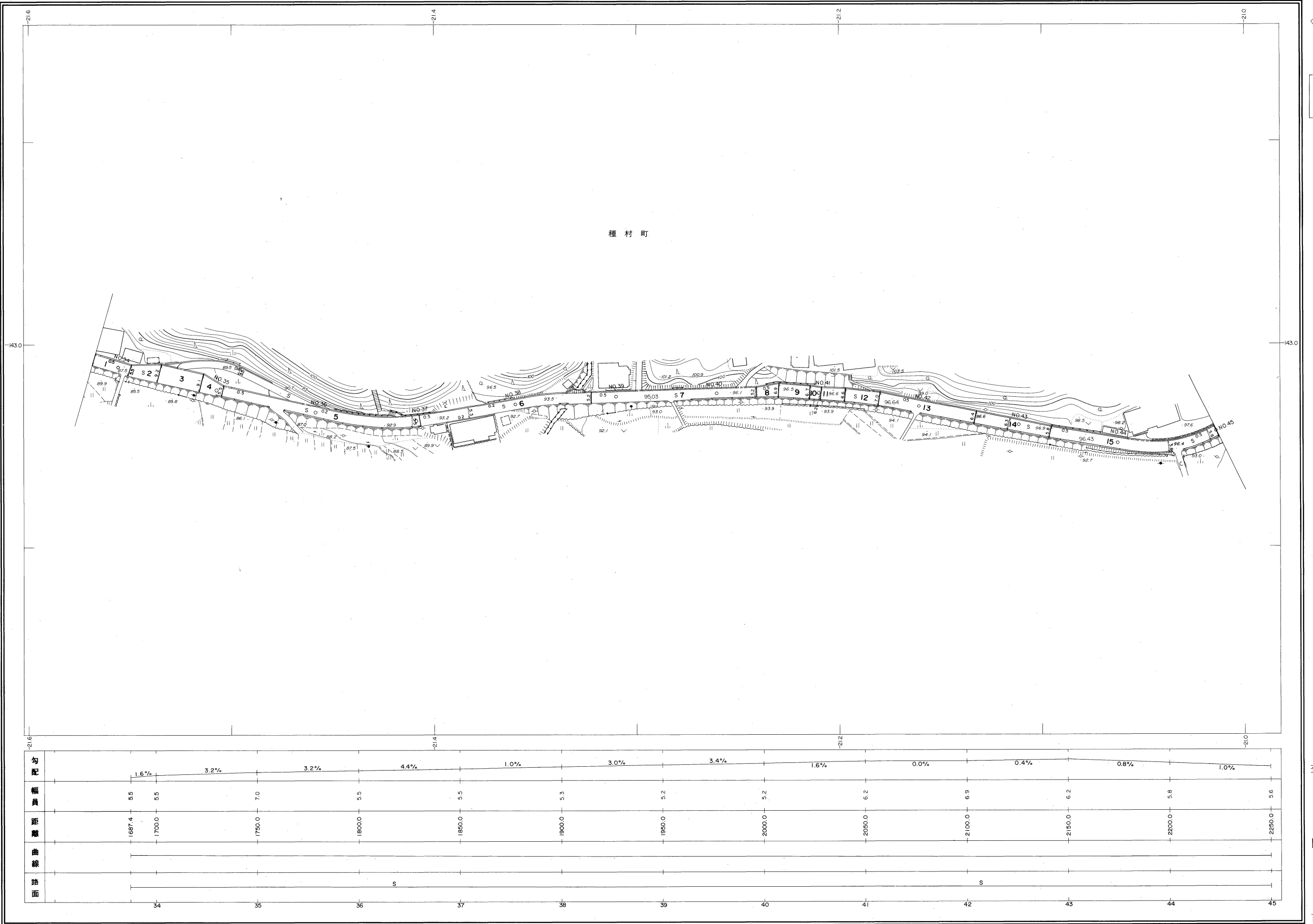
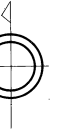
2007種都茂線 4/11

昭和六十一年十月三十一日調製  
平成三年三月三十一日調製



行政区画

島根県  
益田市

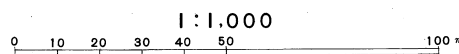


株式会社バスコ調製

益  
田  
市

撮影 昭和59年5月  
測図 昭和60年10月オートグラフA7、ステレオプロッターA8  
修正 平成3年3月

座標系 第三系  
等高線間隔 1m

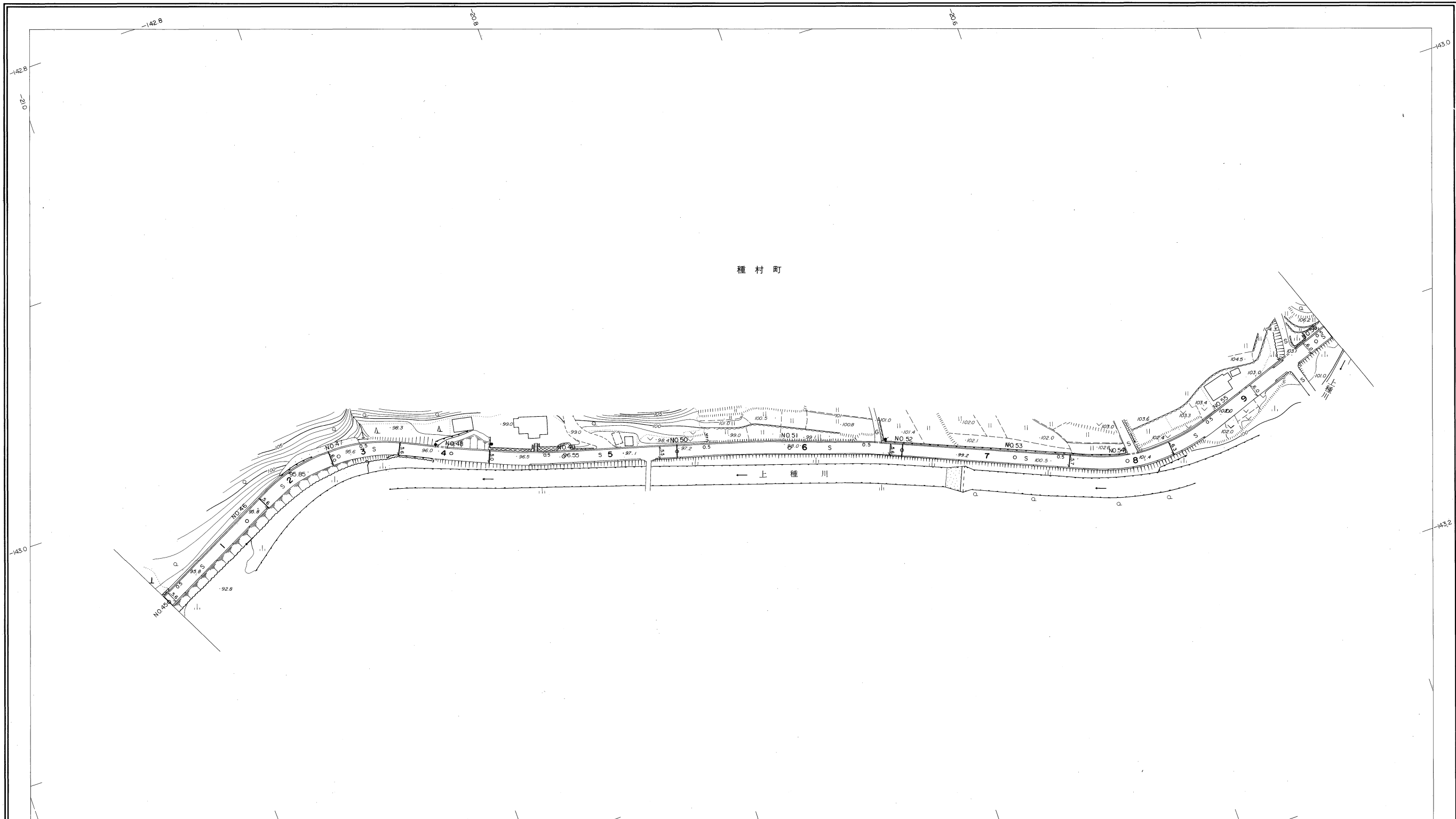
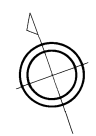
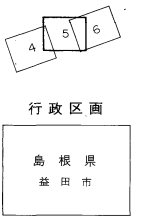


この地図は、建設省国土院院長の承認を得て、同院所管の測量標及び測量成果(基準点)を使用して調製したものである。  
(承認番号) 昭58. 中公第 83 号

# 益田市道路現況平面図(台帳図)

2007種都茂線 5/11

昭和六十年十月三十一日調製  
平成三年三月三十一日調製



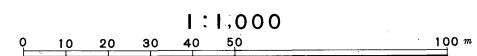
勾配	0.2%	0.2%	0.8%	1.0%	1.2%	1.6%	1.2%	3.0%	2.4%	1.4%	2.6%	2.0%
幅員	5.6	5.6	6.0	5.5	5.5	5.5	5.5	5.6	5.6	5.9	6.1	6.0
距離	2250.0	2300.0	2350.0	2400.0	2450.0	2500.0	2550.0	2600.0	2650.0	2700.0	2750.0	2800.0
曲線												
路面						S						
	45	46	47	48	49	50	51	52	53	54	55	56

株式会社バスコ調製

益田市

撮影 昭和59年5月  
測図 昭和60年10月オートグラフA7、ステレオプロッターA8  
修正 平成3年3月

座標系 第三系  
等高線間隔 1m

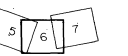


この地図は、建設省国土院院長の承認を得て、同院所管の測量標及び測量成果(基準点)を使用して調製したものである。  
(承認番号) 昭58. 中公第 83 号

# 益田市道路現況平面図(台帳図)

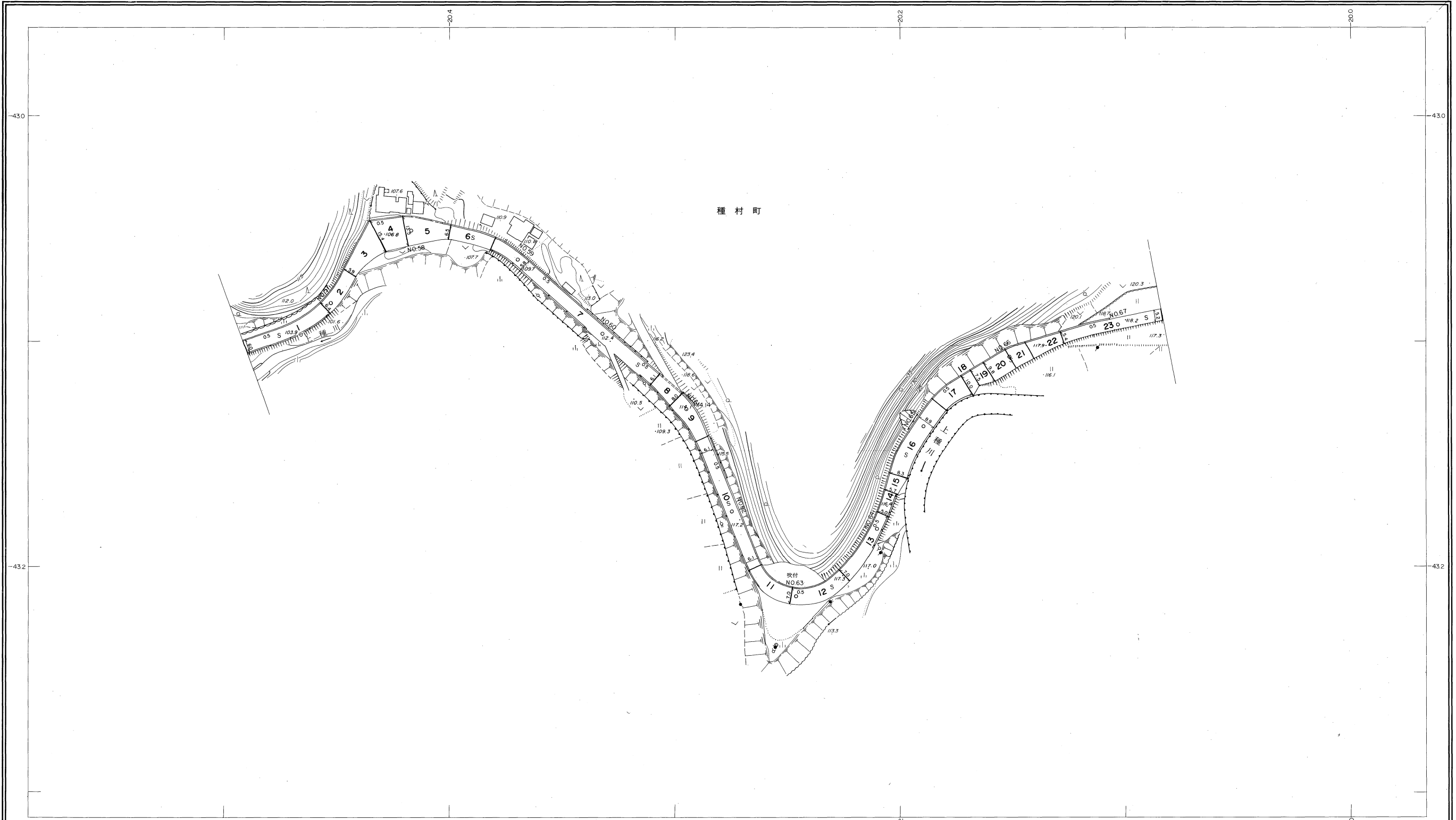
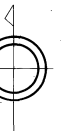
2007種都茂線 6/11

昭和六十年十月三十一日調製  
平成三年三月三十一日調製



行政区画

島根県  
益田市



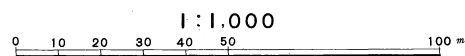
勾配	2.0%	3.5%	4.0%	3.4%	6.2%	4.4%	5.0%	4.0%	2.2%	2.0%	2.6%	1.0%	0.9%
幅員	6.0	6.3	13.5	5.8	5.8	8.0	6.0	7.0	5.5	8.9	9.6	5.3	5.2
距離	2806.5	2850.0	2900.0	2950.0	3000.0	3050.0	3100.0	3150.0	3200.0	3250.0	3300.0	3350.0	3370.0
曲線								R=25					
路面							S						
		57	58	59	60	61	62	63	64	65	66	67	

株式会社バスコ調製

益田市

撮影 昭和 59 年 5 月  
測図 昭和 60 年 10 月オートグラフ A7, ステレオプロッター A8  
修正 平成 3 年 3 月

座標系 第三系  
等高線間隔 1m

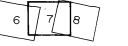


この地図は、建設省国土地理院長の承認を得て、同院所管の測量標及び測量成果(基準点)を使用して調製したものである。  
(承認番号)昭58.中公第 83 号

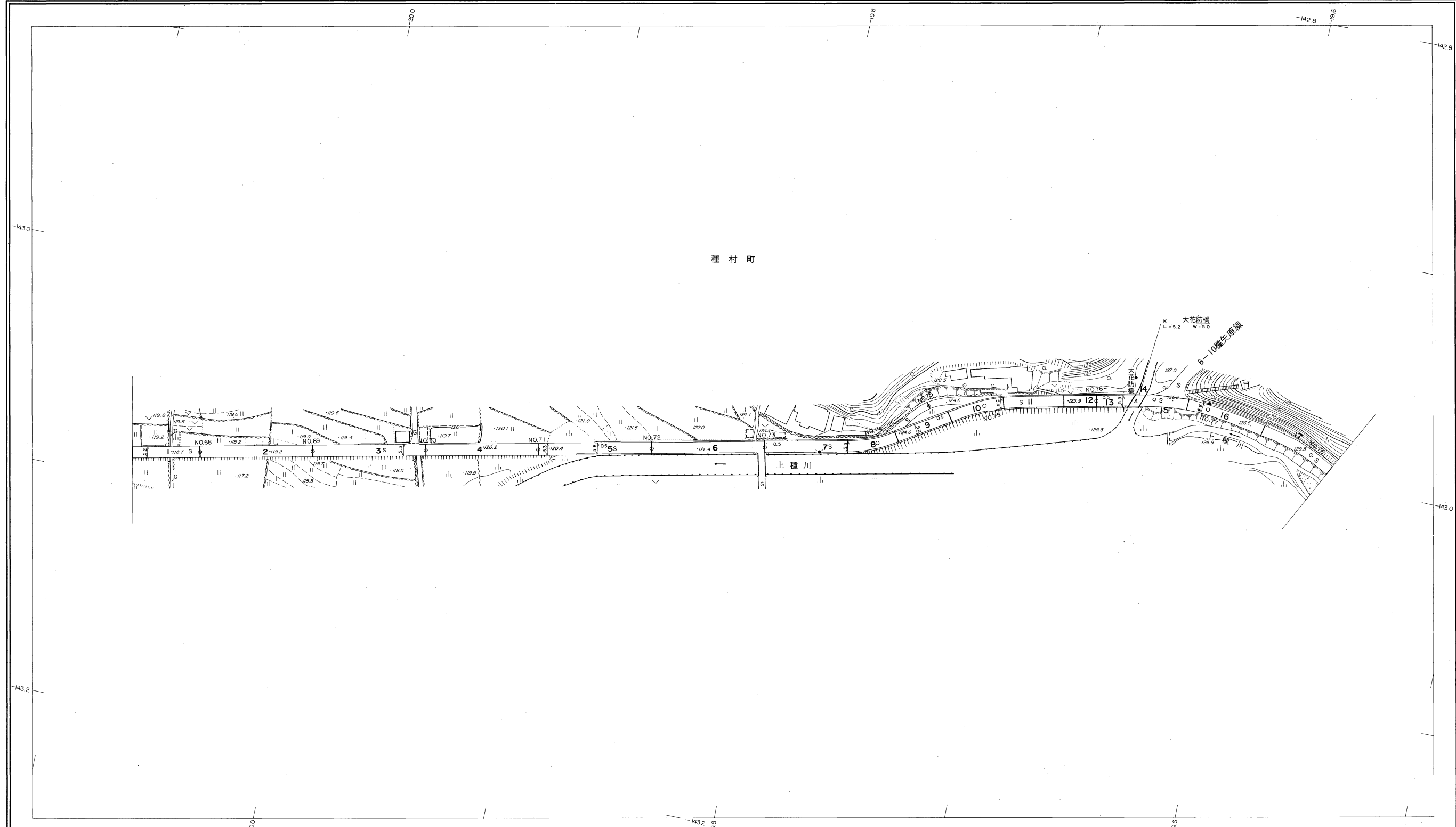
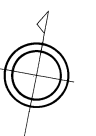
# 益田市道路現況平面図(台帳図)

2007種都茂線 7/11

昭和六十一年十月三十一日調製  
平成三年三月三十一日調製



行政区画  
島根県  
益田市



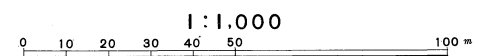
勾配	0.9%	1.0%	2.0%	0.2%	1.0%	1.6%	2.8%	3.2%	2.6%	1.0%	1.2%	8.0%
幅員	5.2	5.2	5.3	5.3	5.3	5.3	5.4	5.2	5.4	5.5	4.0	4.6
距離	3370.0	3400.0	3450.0	3500.0	3550.0	3600.0	3650.0	3700.0	3750.0	3800.0	3850.0	3900.0
曲線												
路面						S						S
区間	68	69	70	71	72	73	74	75	76	77	78	

株式会社バスコ調製

益田市

撮影 昭和59年5月  
測図 昭和60年10月オートグラフA7、ステレオプロッターA8  
修正 平成3年3月

座標系 第三系  
等高線間隔 1m

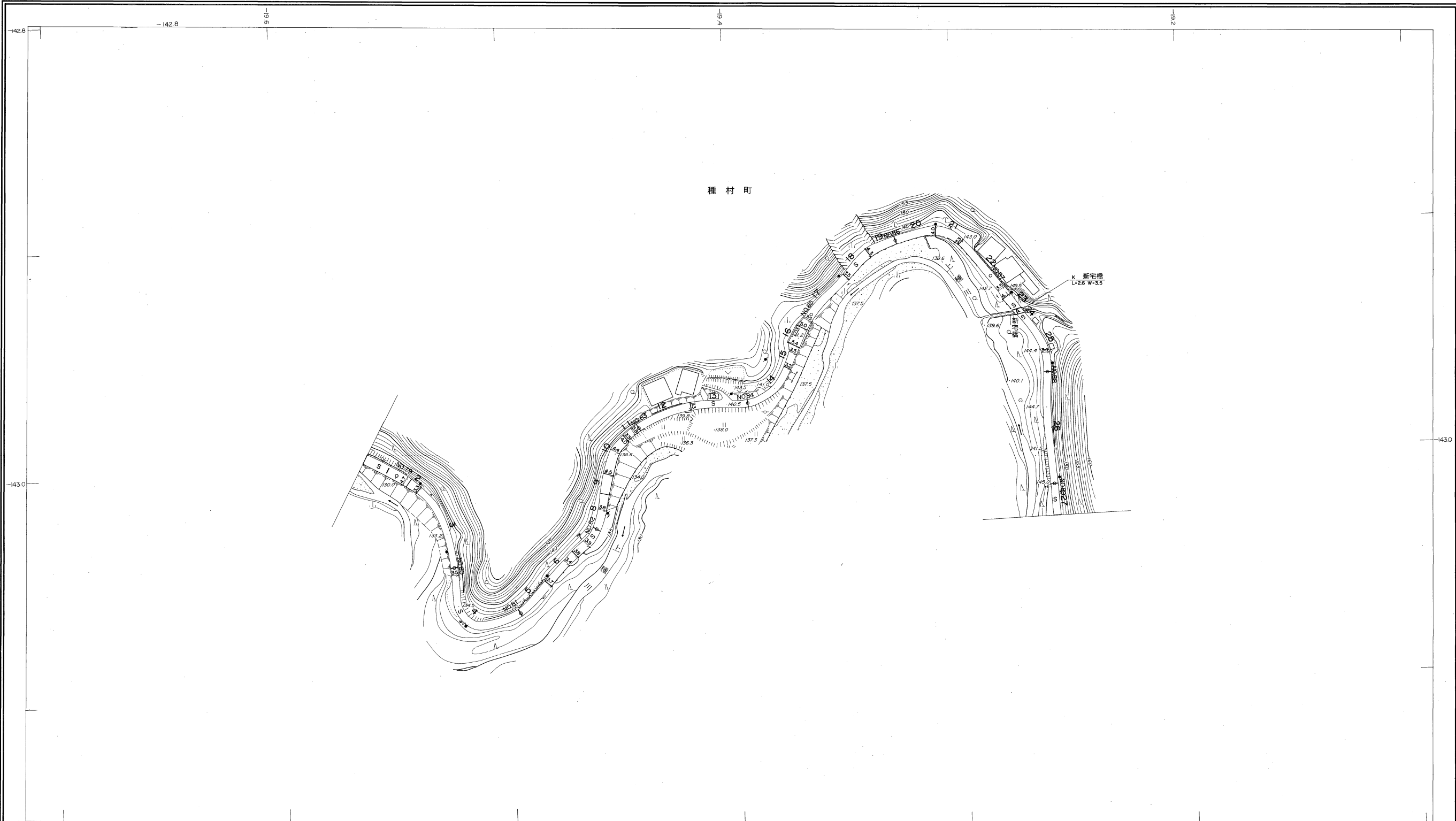
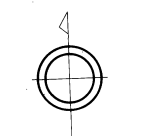
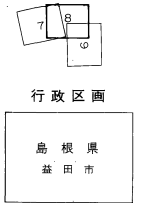


この地図は、建設省国土地理院長の承認を得て、同院所管の測量標及び測量成果(基準点)を使用して調製したものである。  
(承認番号) 昭58. 中公第 83号

# 益田市道路現況平面図(台帳図)

2007種都茂線 8/11

昭和六十年十月三十一日調製



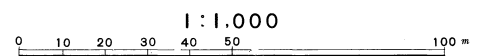
勾配	2.0%		7.6%	2.0%	2.6%	5.6%	3.6%	1.2%	1.8%	1.0%	3.6%	1.0%	0.7%
幅員	4.6	4.7	3.5	3.5	3.9	3.8	3.2	3.9	3.5	3.5	3.4	3.3	3.3
距離	3934.9	3950.0	4000.0	4050.0	4100.0	4150.0	4200.0	4250.0	4300.0	4350.0	4400.0	4450.0	4464.0
曲線			R=10	R=25	R=25	R=25	R=25	R=25	R=20				
路面			S		S		S		A		S		
	79	80	81	82	83	84	85	86	87	88	89		

株式会社バスコ調製

益田市

撮影 昭和 59 年 5 月  
測図 昭和 60 年 10 月オートグラフ A7, ステレオプロッター A8

座標系 第三系  
等高線間隔 1 m



この地図は、建設省国土院院長の承認を得て、同院所管の測量標及び測量成果(基準点)を使用して調製したものである。  
(承認番号)昭58.中公第 83 号

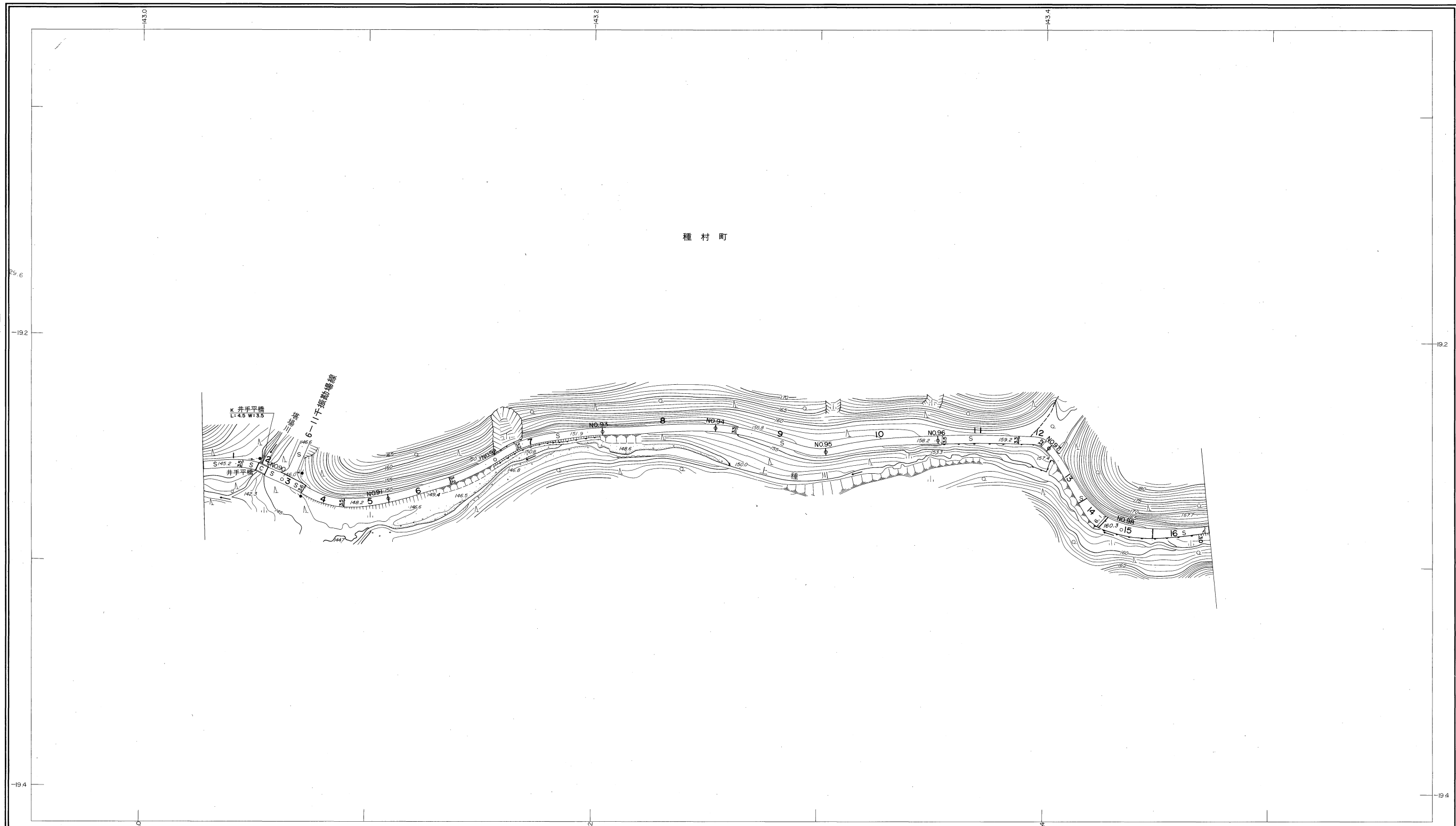
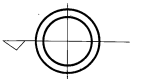
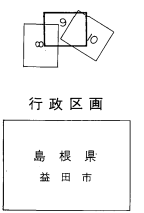


# 益田市道路現況平面図(台帳図)

2007種都茂線 9/11

昭和六十年十月三十一日調製  
平成四年三月三十一日調製  
平成二十三年三月三十一日調製

平成二十六年三月三十一日調製



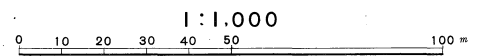
勾配	2.2%		5.2%		4.0%		2.8%		4.8%		4.0%		3.8%		2.2%		2.4%		5.8%			
幅員	3.3		4.0		3.5		3.2		3.2		3.3		3.3		3.5		3.2		5.2		3.0	
距離	4464.0		4500.0		4550.0		4600.0		4650.0		4700.0		4750.0		4800.0		4850.0		4900.0		4939.7	
曲線															R=10		R=25					
路面	S		C		S						S								S			
	90		91		92		93		94		95		96		97		98					

株式会社バスコ調製

益田市

撮影 昭和59年5月  
測図 昭和60年10月 オートグラフA7、ステレオプロッターA8  
修正 平成4年3月  
修正 平成23年3月  
修正 平成26年3月

座標系 第三系  
等高線間隔 1m

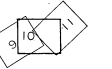


この地図は、建設省国土地理院長の承認を得て、同院所管の測量標及び測量成果(基準点)を使用して調製したものである。  
(承認番号)昭58、中公第 83 号

# 益田市道路現況平面図(台帳図)

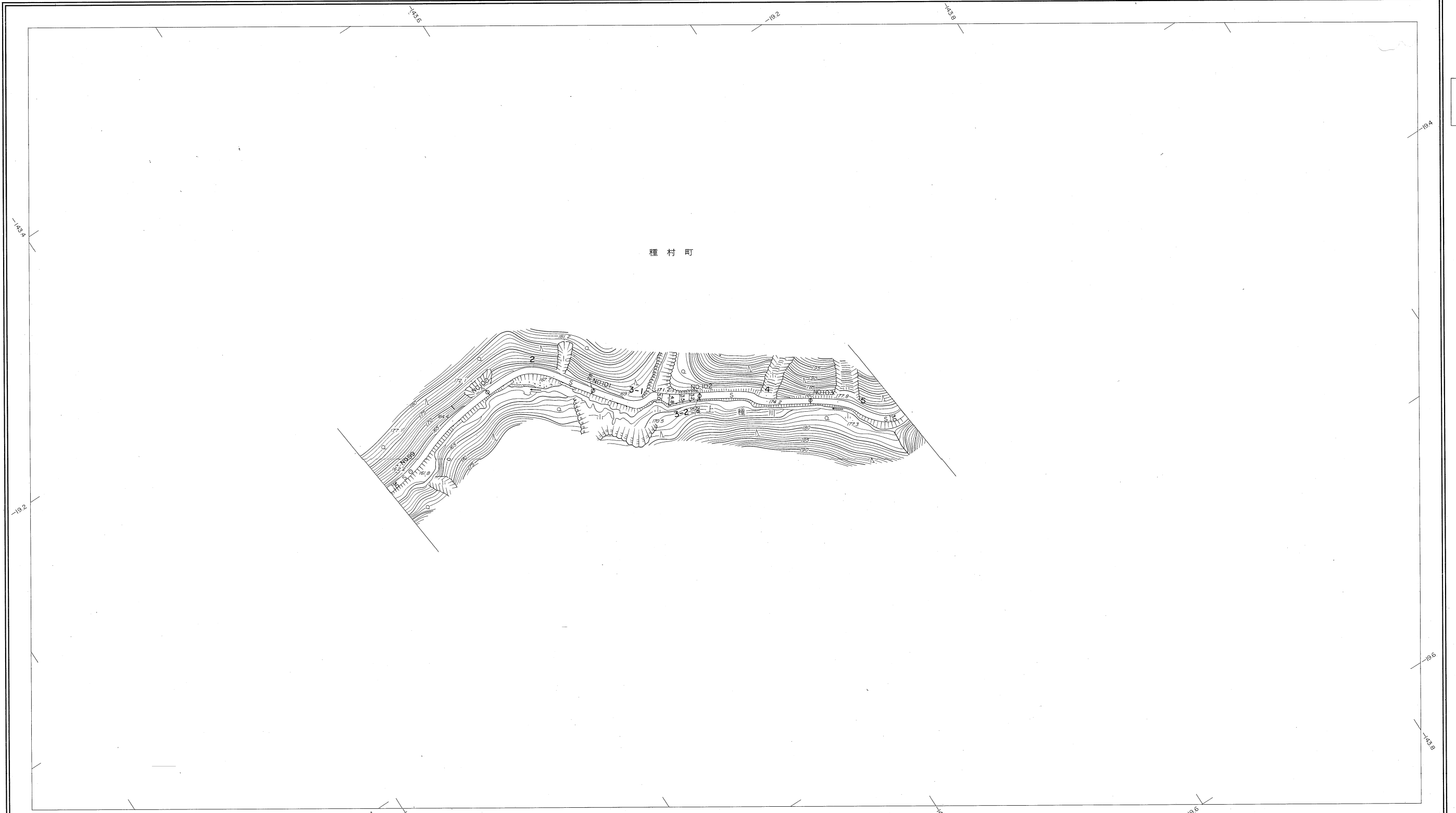
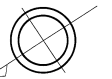
2007種都茂線 10/11

昭和六十年十月三十一日調製  
平成二十六年三月三十一日調製  
平成二十八年三月三十一日調製



行政区画

島根県  
益田市



種村町

勾配	3.9% 5.6% 5.0% 5.4% 9.0% 3.7%							
幅員	5.0	3.0	3.0	2.8	3.1	2.8	2.9	
距離	4937.3	4950.0	5000.0	5050.0	5100.0	5150.0	5193.4	
曲線	R=20 R=5 R=5 R=10 R=10 R=25 R=20 R=10							
路面	S							
	99	100	101	102	103			

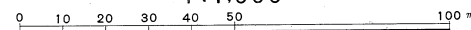
株式会社バスコ調製

益  
田  
市

撮影 昭和 59 年 5 月  
測図 昭和 60 年 10 月 オートグラフ A7, ステレオプロッター A8  
修正 平成 26 年 3 月  
修正 平成 28 年 3 月

座標系 第三系  
等高線間隔 1m

1:1,000

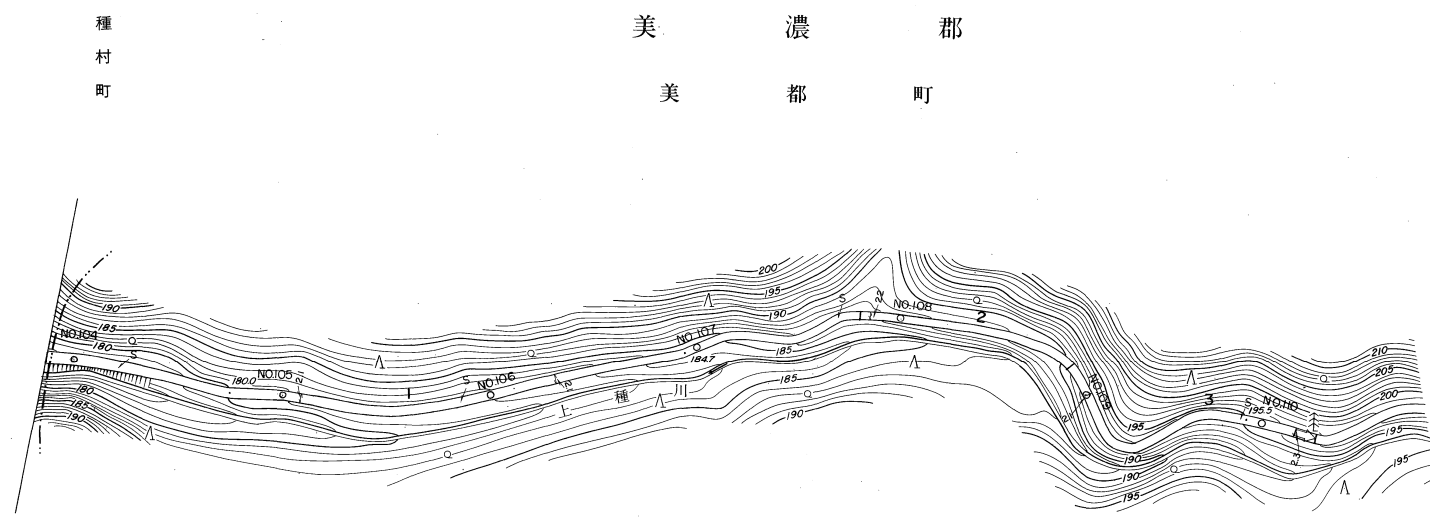
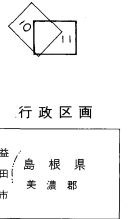


この地図は、建設省国土地理院長の承認を得て、同院所管の測量標及び測量成果(基準点)を使用して調製したものである。  
(承認番号) 昭58. 中公第 83 号

# 益田市道路現況平面図(台帳図)

2007種都茂線 11/11

昭和六十年十月三十一日調製  
平成二十六年三月三十一日調製



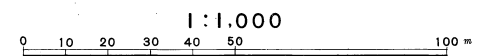
勾配	3.7%		4.0%		2.0%		6.0%		5.0%		9.0%		7.0%		3.0%	
幅員	2.9	2.9	2.2	2.2	2.1	2.2	2.2	2.1	2.2	2.2	2.0	2.0	2.0	2.0	2.0	2.0
距離	5193.4	5200.0	5250.0	5300.0	5350.0	5400.0	5450.0	5500.0	5550.0	5600.0	5650.0	5700.0	5750.0	5800.0	5850.0	5900.0
曲線	R=8															
路面	104 105 106 107 108 109 110															

株式会社バスコ調製

益田市

撮影 昭和59年5月  
測図 昭和60年10月オートグラフA7, ステレオプロッターA8  
修正 平成26年3月

座標系 第三系  
等高線間隔 1m



この地図は、建設省国土院院長の承認を得て、同院所管の測量標及び測量成果(基準点)を使用して調製したものである。  
(承認番号)昭58.中公第83号