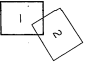


益田市道路現況平面図(台帳図)

2014大峠線 1/2

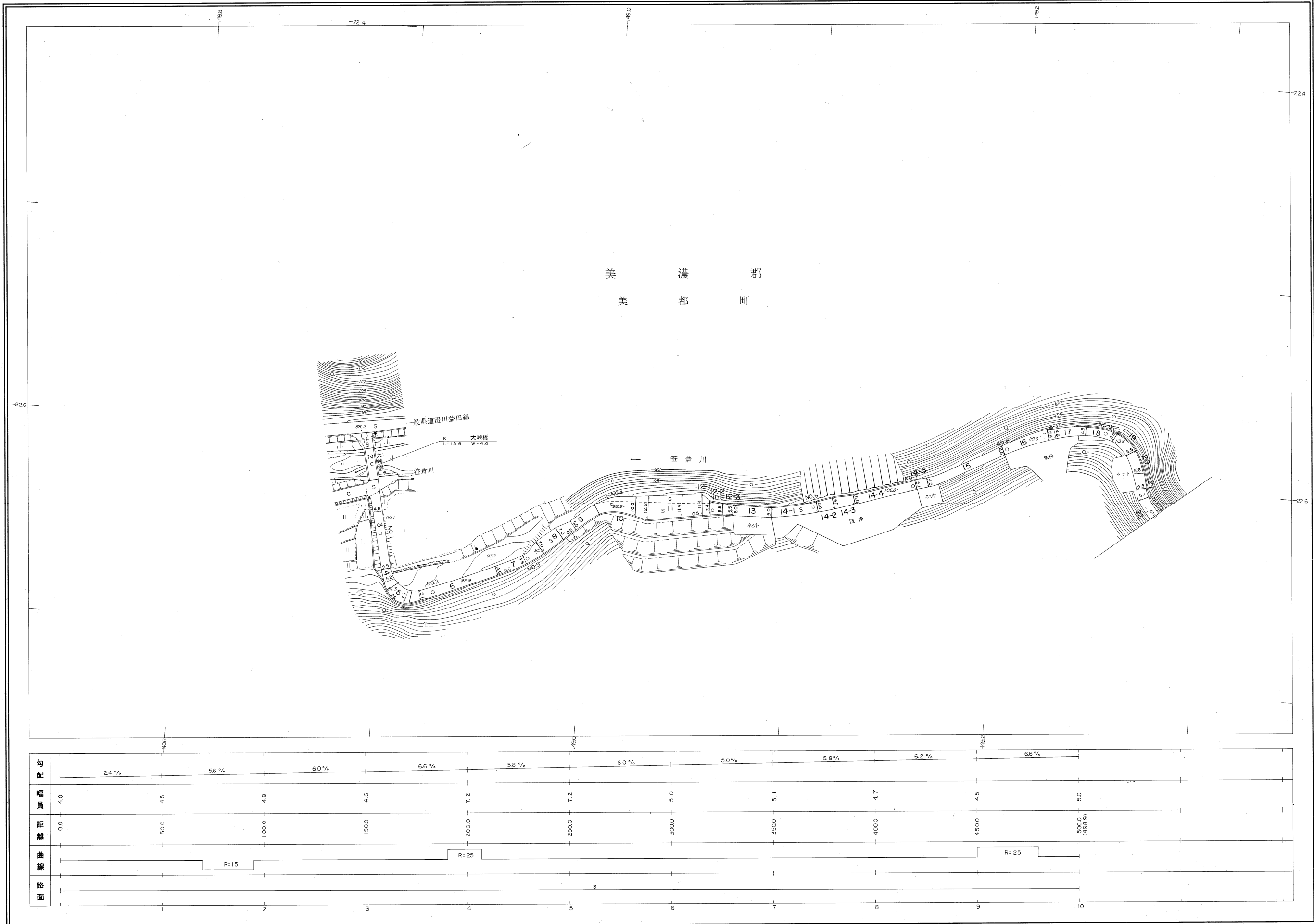
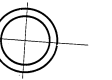
昭和六十年十月三十一日調製
 平成十二年三月三十一日調製
 平成十三年三月三十一日調製
 平成二十年三月三十一日調製

平成二十二年三月三十一日調製
 平成二十八年三月三十一日調製



行政区画

島根県
美濃郡



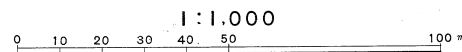
勾配	24% 56% 60% 66% 58% 60% 50% 58% 62% 66%										
幅員	4.0	4.5	4.8	4.6	7.2	7.2	5.0	5.1	4.7	4.5	5.0
距離	0.0	50.0	100.0	150.0	200.0	250.0	300.0	350.0	400.0	450.0	500.0 (499.9)
曲線	R=15 R=25 R=25										
路面	S										

株式会社バスコ調製

益田市

撮影 昭和 59 年 5 月
 測 図 昭和 60 年 10 月 オートグラフ A7, ステレオプロッター A8
 修正 平成 12 年 3 月 修正 平成 28 年 3 月
 修正 平成 13 年 3 月
 修正 平成 20 年 3 月
 修正 平成 22 年 3 月

座標系 第三系
 等高線間隔 1m

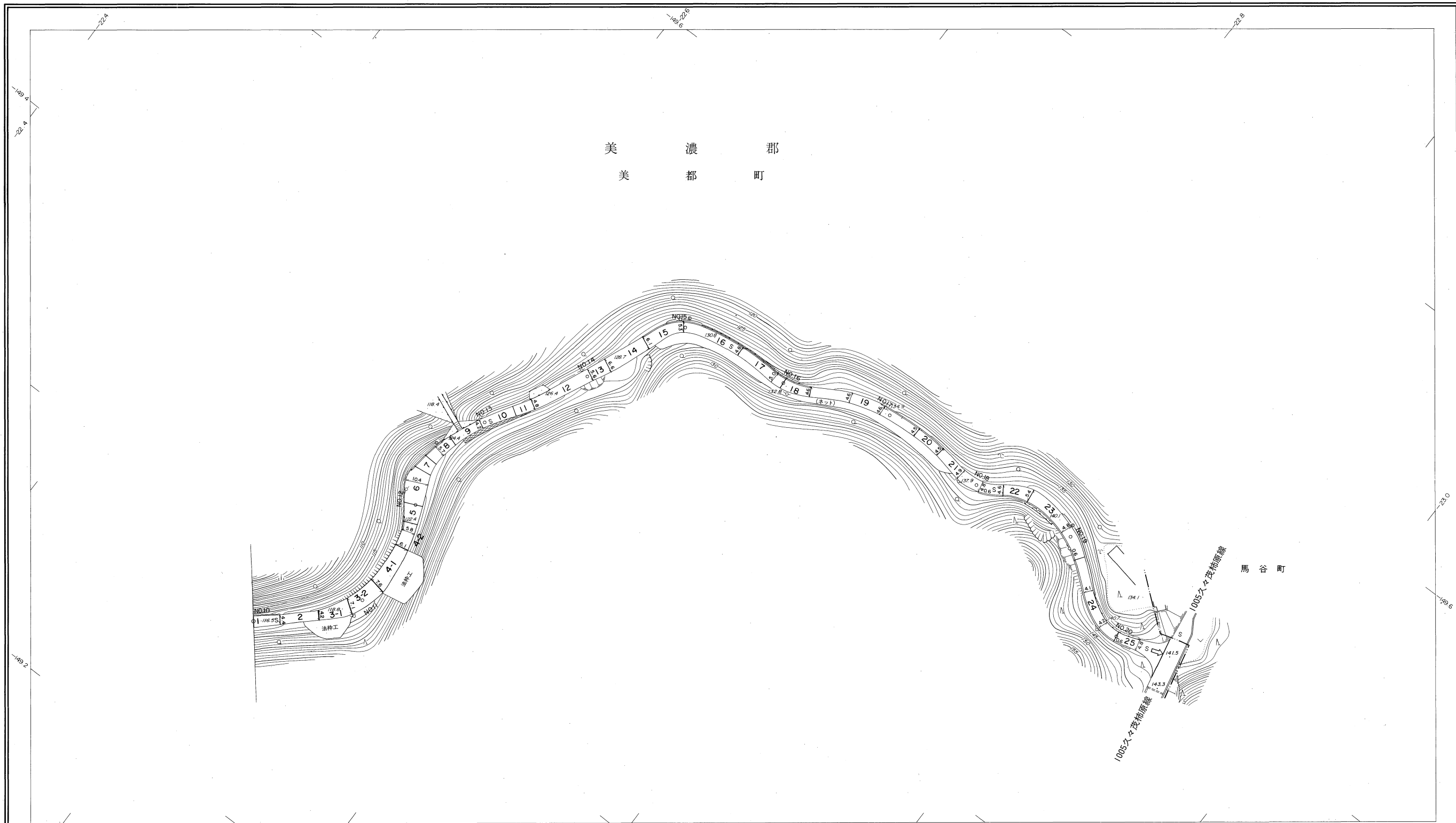
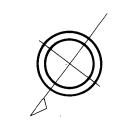


この地図は、建設省国土地理院長の承認を得て、同院所管の測量標及び測量成果(基準点)を使用して調製したものである。
 (承認番号) 昭58. 中公第 83 号

益田市道路現況平面図(台帳図)

2014大峠線 2/2

昭和六十一年十月三十一日調製
平成十二年三月三十一日調製
平成二十一年三月三十一日調製



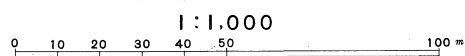
勾配	6.6%		6.6%		4.4%		5.0%		5.6%		5.0%		4.2%		6.0%		4.8%		1.2%		1.2%			
幅員	5.0		7.3		8.5		4.2		5.6		9.3		5.0		4.6		4.8		4.8		4.5		4.8	
距離	5000		5500		6000		6500		7000		7500		8000		8500		9000		9500		10000		1022.5	
曲線																								
路面	S																							
	10	11	12	13	14	15	16	17	18	19	20													

株式会社バスコ調製

益田市

撮影 昭和59年5月
測図 昭和60年10月オートグラフA7, ステレオプロッターA8
修正 平成12年3月
修正 平成21年3月

座標系 第三系
等高線間隔 1m



1:1,000

この地図は、建設省国土地理院長の承認を得て、同院所管の測量標及び測量成果(基準点)を使用して調製したものである。
(承認番号) 昭58. 中公第 83 号