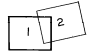


益田市道路現況平面図(台帳図)

2026中吉田中島線 1/2

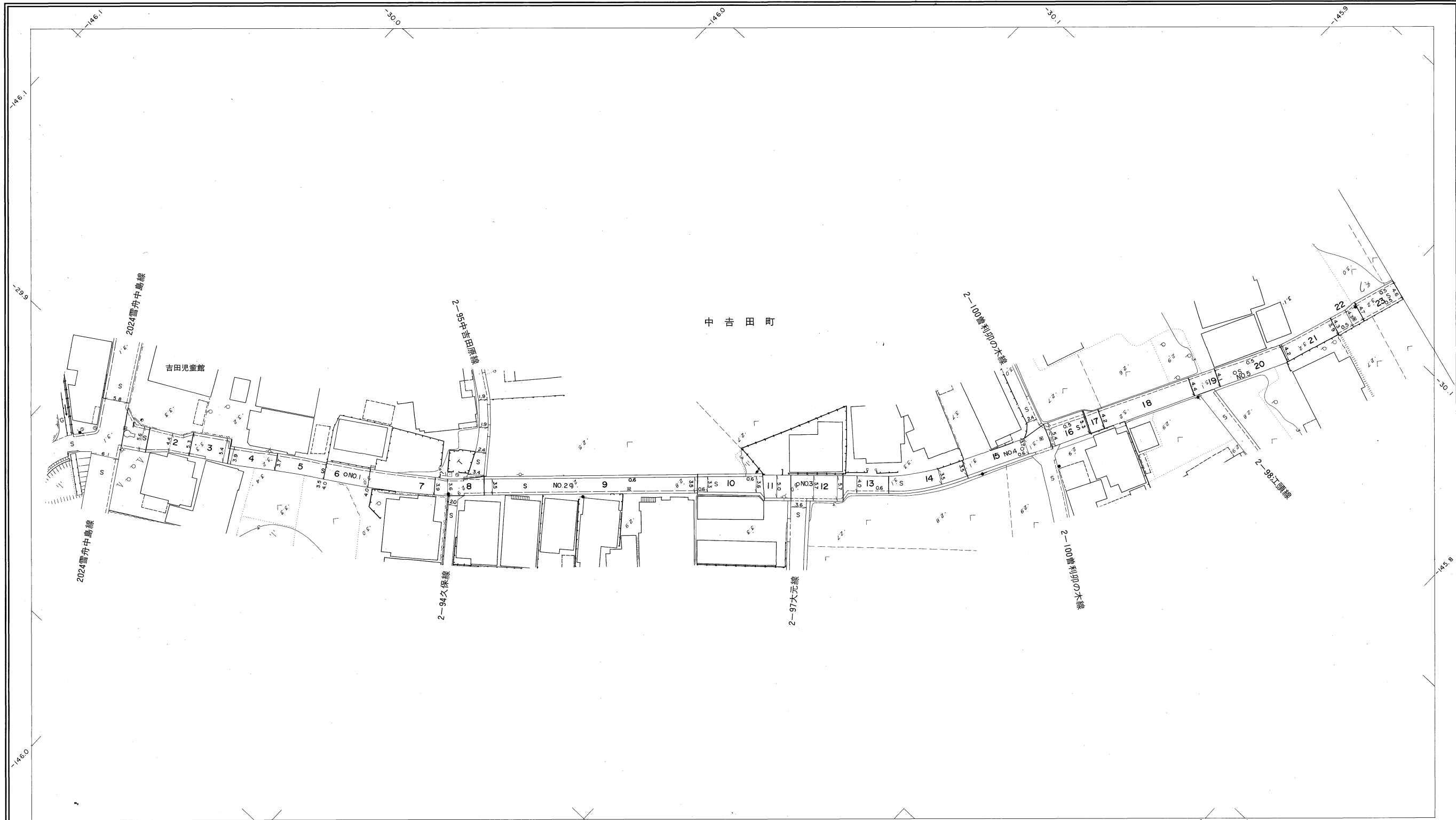
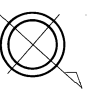
昭和六十年十月三十一日調製
 平成二年三月三十一日調製
 平成五年三月三十一日調製
 平成八年三月三十一日調製

平成二十四年三月三十一日調製



行政区画

島根県
 益田市



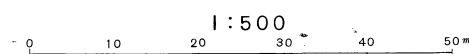
勾配	0.2%		0.6%		0.6%		0.2%		0.1%		0.1%	
幅員	5.6	4.0	3.5	4.0	3.7	3.4	3.4	3.4	3.4	3.4	3.4	3.4
距離	0.0	50.0	100.0	150.0	200.0	250.0	290.6	290.6	290.6	290.6	290.6	290.6
曲線												
路面												

株式会社パスコ調製

益
 田
 市

撮影 昭和 58 年 12 月
 測図 昭和 60 年 10 月 オートグラフ A7、ステレオプロッター A8
 本図は昭和 60 年 10 月測図 1:500 より路線別に編纂したものである。
 修正 平成 2 年 3 月
 修正 平成 5 年 3 月
 修正 平成 8 年 3 月

座標系 第三系
 等高線間隔 1m



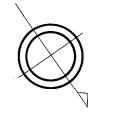
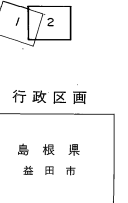
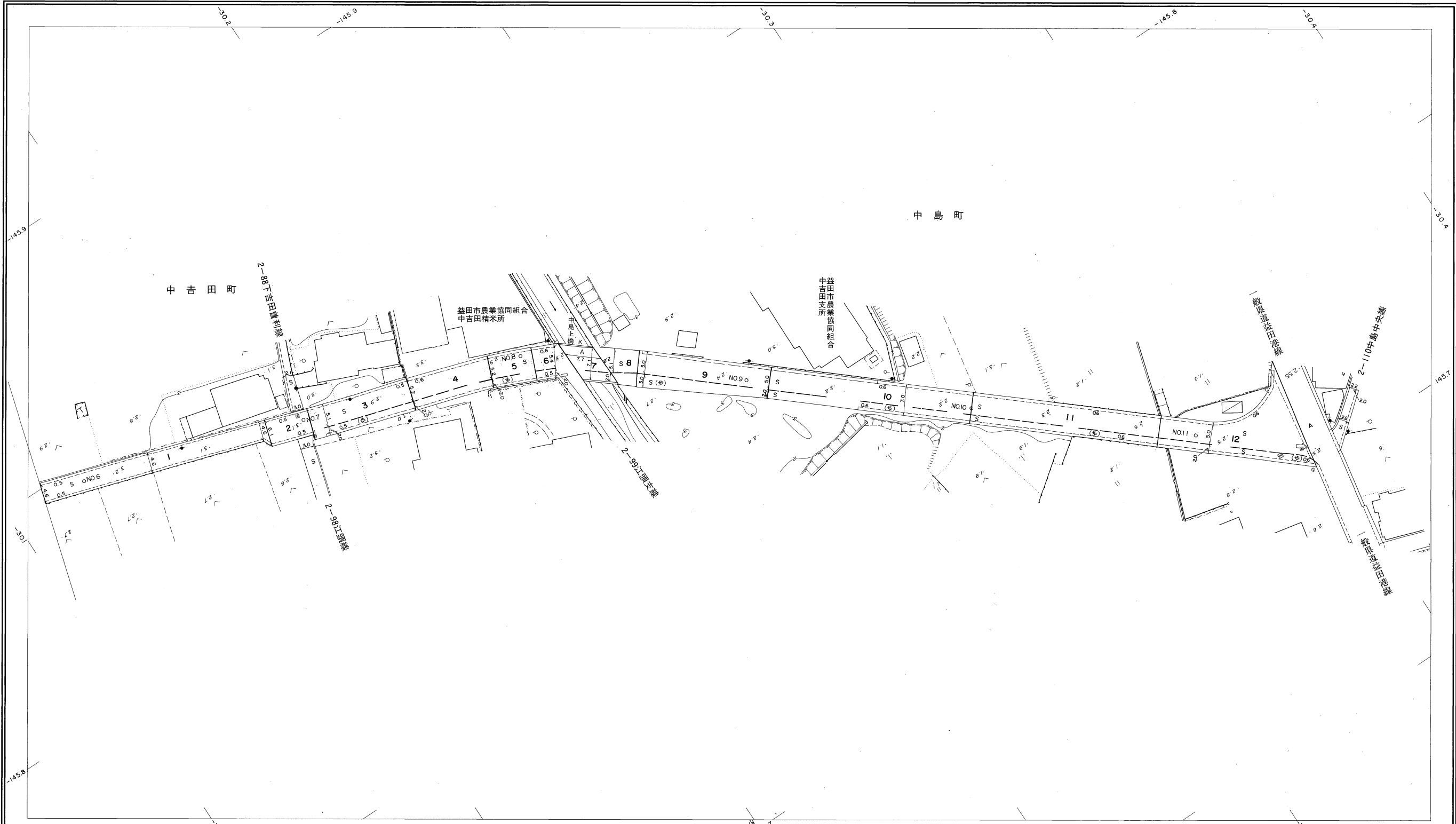
この地区は、建設省国土地理院長の承認を得て、同院所管の測量標及び測量成果(基準点)を使用して調製したものである。
 (承認番号)昭58.中公第 83 号

益田市道路現況平面図(台帳図)

2026中吉田中島線 2/2

昭和六十年十月三十一日調製
 平成二年三月三十一日調製
 平成三年三月三十一日調製
 平成五年三月三十一日調製

平成八年三月三十一日調製
 平成二十四年三月三十一日調製



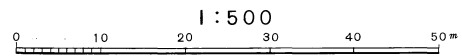
勾配	0.0%		0.2%		0.4%		1.0%		0.4%		0.6%		0.0%	
幅員	4.6		4.6		6.1		7.3		7.0		7.0		7.0	
距離	290.6		300.0		350.0		400.0		450.0		500.0		550.0	
曲線														
路面			S		S		A		S		S		S	
	6		7		8		9		10		11			

株式会社パスコ調製

益田市

撮影 昭和58年12月
 測図 昭和60年10月オートグラフA7, ステレオプロッターA8
 本図は昭和60年10月測図1:500より路線別に縮刷したものである。
 修正 平成2年3月 修正 平成8年3月
 修正 平成3年3月 修正 平成24年3月
 修正 平成5年3月

座標系 第三系
 等高線間隔 1m



この地図は、建設省国土地理院長の承認を得て、同院所管の測量標及び測量成果(基準点)を使用して調製したものである。
 (承認番号) 昭58. 中公第 83 号