

# 益田市道路現況平面図(台帳図)

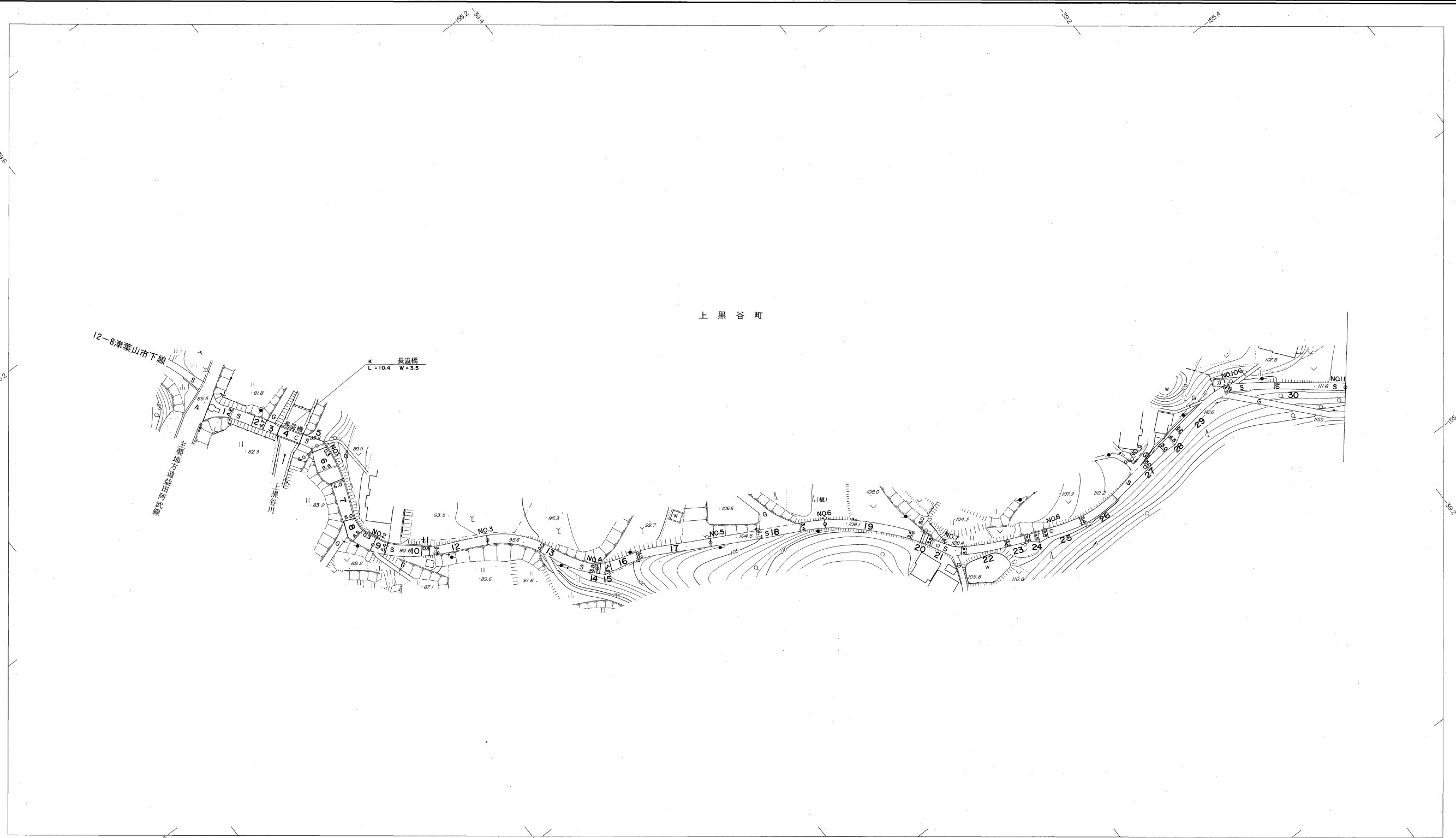
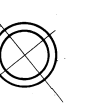
2040津葉山中倉線 1/6

昭和六十年十月三十一日調製

1 2

行政区画

島根県  
益田市



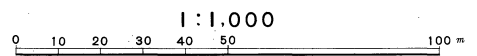
|    |  |      |       |       |       |       |       |       |       |       |       |       |
|----|--|------|-------|-------|-------|-------|-------|-------|-------|-------|-------|-------|
| 勾配 | 0.2% 8.0% 9.0% 8.2% 9.6% 8.4% 1.8% 1.6% 2.4% 1.0% 1.8% |      |       |       |       |       |       |       |       |       |       |       |
| 幅員 | 4.2  | 6.0  | 5.8   | 3.9   | 4.2   | 3.5   | 3.4   | 3.5   | 3.5   | 3.0   | 3.2   | 3.2   |
| 距離 | 0.0  | 50.0 | 100.0 | 150.0 | 200.0 | 250.0 | 300.0 | 350.0 | 400.0 | 450.0 | 500.0 | 550.0 |
| 曲線 |  | R=10 | R=20  |       | R=25  |       |       |       |       |       |       |       |
| 路面 | S  | C    |       |       |       |       | S     |       |       |       |       |       |
|    |  | 2    | 3     | 4     | 5     | 6     | 7     | 8     | 9     | 10    | 11    |       |

株式会社パスコ調製

益田市

撮影 昭和59年5月  
測図 昭和60年10月オートグラフA7, ステレオプロッターA8

座標系 第三系  
等高線間隔 1m



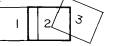
この地図は、建設省国土地理院長の承認を得て、同院所管の測量標及び測量成果(基準点)を使用して調製したものである。  
(承認番号) 昭58. 中公第 83 号

# 益田市道路現況平面図(台帳図)

2040津葉山中倉線 2/6

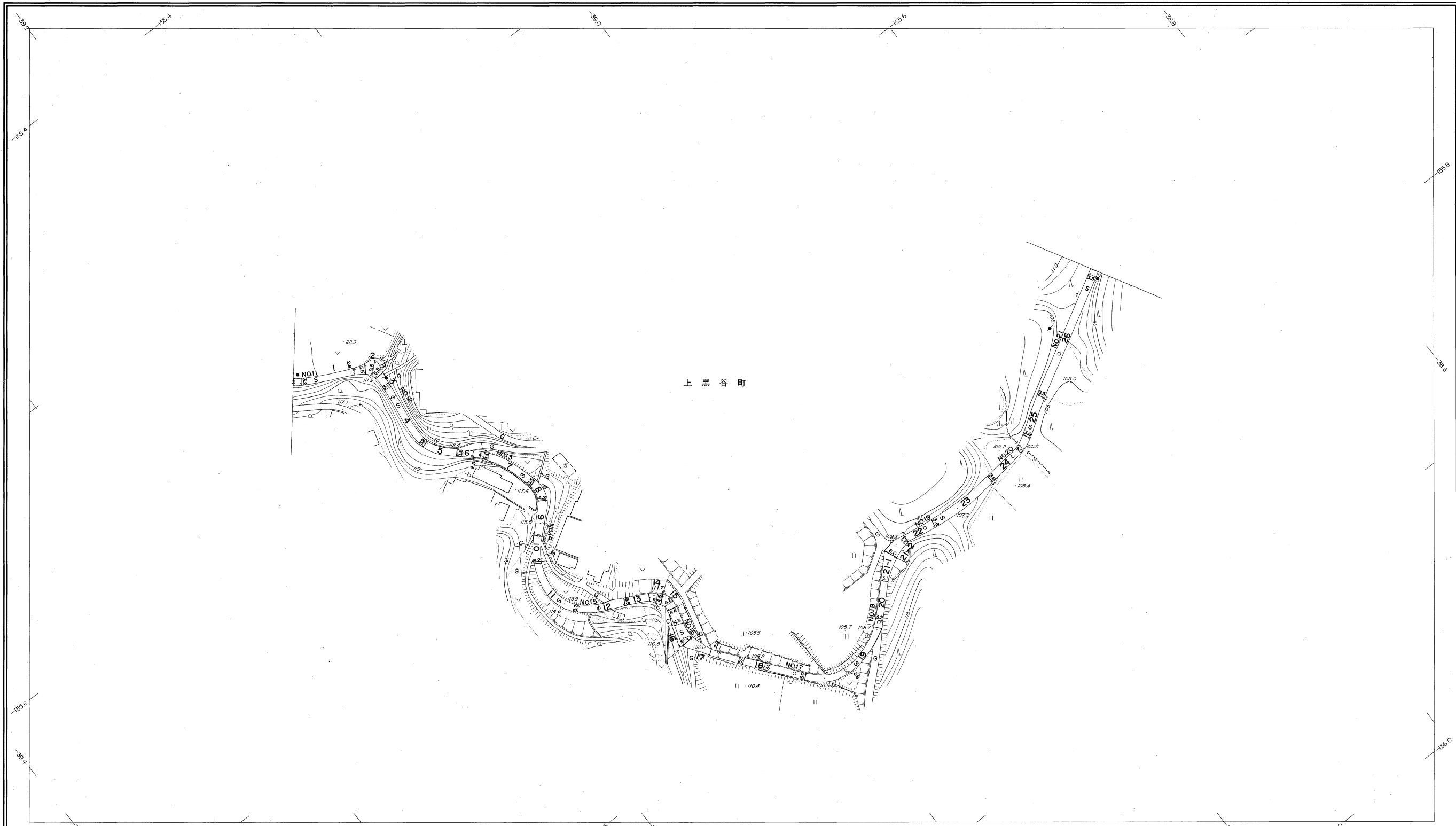
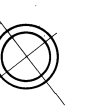
昭和六十一年十月三十一日調製  
平成二年三月三十一日調製  
平成十一年三月三十一日調製

平成二十四年三月三十一日調製  
平成二十五年三月三十一日調製



行政区画

島根県  
益田市

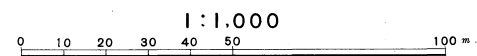


|    |       |    |       |    |       |    |       |    |       |    |       |    |       |    |       |    |       |    |        |    |        |    |        |    |
|----|-------|----|-------|----|-------|----|-------|----|-------|----|-------|----|-------|----|-------|----|-------|----|--------|----|--------|----|--------|----|
| 勾配 | 0.6%  |    | 0.8%  |    | 5.0%  |    | 5.0%  |    | 5.2%  |    | 2.6%  |    | 0.0%  |    | 2.1%  |    | 5.2%  |    | 1.4%   |    | 1.7%   |    |        |    |
| 幅員 | 3.2   |    | 3.0   |    | 3.2   |    | 3.7   |    | 3.3   |    | 6.0   |    | 3.0   |    | 3.2   |    | 3.5   |    | 3.2    |    | 3.5    |    | 3.5    |    |
| 距離 | 550.0 |    | 600.0 |    | 650.0 |    | 700.0 |    | 750.0 |    | 800.0 |    | 850.0 |    | 900.0 |    | 950.0 |    | 1000.0 |    | 1050.0 |    | 1090.0 |    |
| 曲線 | R=10  |    | R=20  |    | R=15  |    | R=25  |    | R=25  |    | R=15  |    | R=25  |    | R=25  |    | R=10  |    |        |    |        |    |        |    |
| 路面 | S     |    |       |    |       |    |       |    |       |    |       |    |       |    |       |    |       |    |        |    |        |    |        |    |
|    | 11    | 12 | 13    | 14 | 15    | 16 | 17    | 18 | 19    | 20 | 21    | 22 | 23    | 24 | 25    | 26 | 27    | 28 | 29     | 30 | 31     | 32 | 33     | 34 |

株式会社バスコ調製

益田市

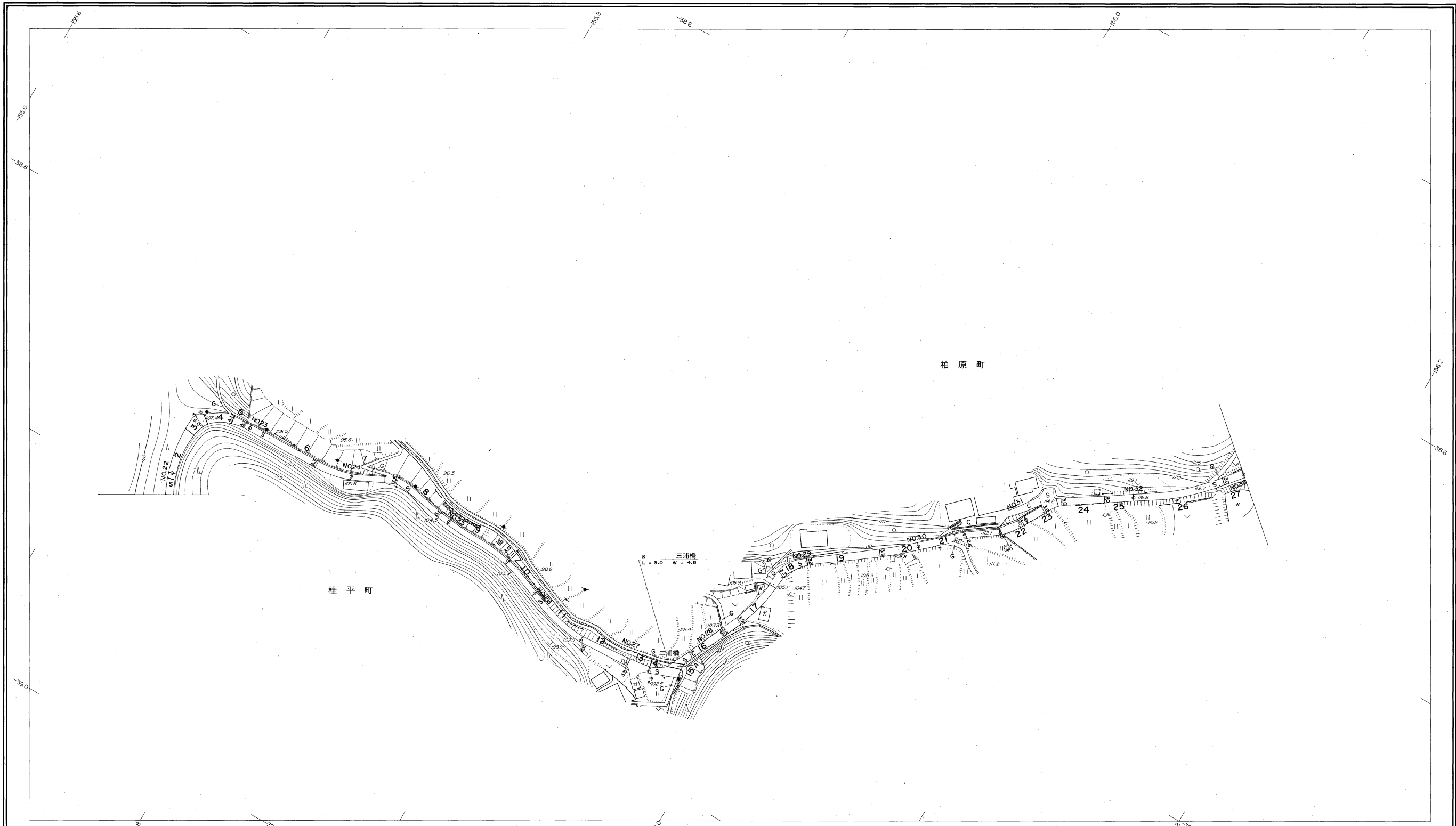
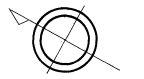
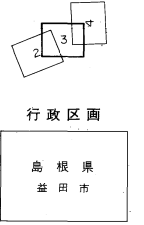
撮影 昭和 59 年 5 月  
 測図 昭和 60 年 10 月 オートグラフ A7、ステレオプロッター A8  
 修正 平成 2 年 3 月  
 修正 平成 11 年 3 月  
 修正 平成 24 年 3 月  
 座標系 第三系  
 等高線間隔 1 m



この地図は、建設省国土地理院長の承認を得て、同院所管の測量標及び測量成果(基準点)を使用して調製したものである。  
(承認番号) 昭58. 中公第 83 号

# 益田市道路現況平面図(台帳図)

昭和六十一年十月三十一日調製  
平成十一年三月三十一日調製



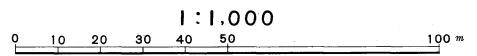
|    |        |  |        |  |        |  |        |  |        |  |        |  |        |  |        |  |        |  |        |  |        |  |        |  |        |  |
|----|--------|--|--------|--|--------|--|--------|--|--------|--|--------|--|--------|--|--------|--|--------|--|--------|--|--------|--|--------|--|--------|--|
| 勾配 | 10%    |  | 0.2%   |  | 2.4%   |  | 2.4%   |  | 2.4%   |  | 1.6%   |  | 1.8%   |  | 6.4%   |  | 10.4%  |  | 3.4%   |  | 5.2%   |  | 8.2%   |  | 5.3%   |  |
| 幅員 | 3.5    |  | 3.2    |  | 3.2    |  | 3.3    |  | 3.1    |  | 2.8    |  | 3.3    |  | 3.5    |  | 3.2    |  | 3.1    |  | 3.2    |  | 3.0    |  | 3.7    |  |
| 距離 | 1090.0 |  | 1100.0 |  | 1150.0 |  | 1200.0 |  | 1250.0 |  | 1300.0 |  | 1350.0 |  | 1400.0 |  | 1450.0 |  | 1500.0 |  | 1550.0 |  | 1600.0 |  | 1650.0 |  |
| 曲線 |        |  | R=20   |  |        |  | R=10   |  |        |  |        |  | R=25   |  | R=25   |  | R=25   |  |        |  | R=20   |  |        |  |        |  |
| 路面 |        |  |        |  | S      |  |        |  |        |  | A      |  |        |  |        |  | S      |  |        |  |        |  |        |  |        |  |
|    | 22     |  | 23     |  | 24     |  | 25     |  | 26     |  | 27     |  | 28     |  | 29     |  | 30     |  | 31     |  | 32     |  | 33     |  |        |  |

株式会社バスコ調製

益田市

撮影 昭和59年5月  
測図 昭和60年10月オートグラフA7, ステレオプロッターA8  
修正 平成11年3月

座標系 第三系  
等高線間隔 1m

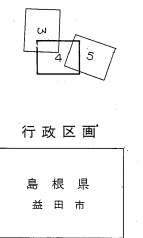


この地図は、建設省国土地理院長の承認を得て、同院所管の測量標及び測量成果(基準点)を使用して調製したものである。  
(承認番号)昭58.中公第 83 号

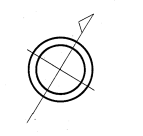
# 益田市道路現況平面図(台帳図)

2040津葉山中倉線 4/6

昭和六十年十月三十一日調製  
平成二十三年三月三十一日調製  
平成二十四年三月三十一日調製  
平成二十八年三月三十一日調製



行政区域  
鳥取県  
益田市

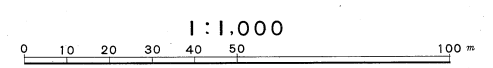


|    |       |       |       |       |       |       |       |       |       |       |       |       |
|----|-------|-------|-------|-------|-------|-------|-------|-------|-------|-------|-------|-------|
| 勾配 | 4.4%  | 3.6%  | 8.0%  | 9.1%  | 5.9%  | 6.6%  | 6.0%  | 6.0%  | 5.6%  | 5.0%  | 3.0%  | 3.0%  |
| 幅員 | 3.7   | 3.5   | 3.3   | 3.5   | 3.0   | 3.4   | 3.5   | 3.0   | 3.0   | 3.1   | 3.0   | 3.9   |
| 距離 | 16500 | 17000 | 17500 | 18000 | 18500 | 19000 | 19500 | 20000 | 20500 | 21000 | 21500 | 22000 |
| 曲線 |       |       | R=20  |       | R=20  |       |       |       |       |       | R=15  |       |
| 路面 |       |       |       |       |       |       | S     |       |       |       |       |       |
|    | 33    | 34    | 35    | 36    | 37    | 38    | 39    | 40    | 41    | 42    | 43    | 44    |

株式会社バスコ調製

益  
田  
市

撮影 昭和 59 年 5 月  
測図 昭和 60 年 10 月 オートグラフ A7、ステレオプロッター A8  
修正 平成 23 年 3 月  
修正 平成 24 年 3 月  
修正 平成 28 年 3 月  
座標系 第三系  
等高線間隔 1m

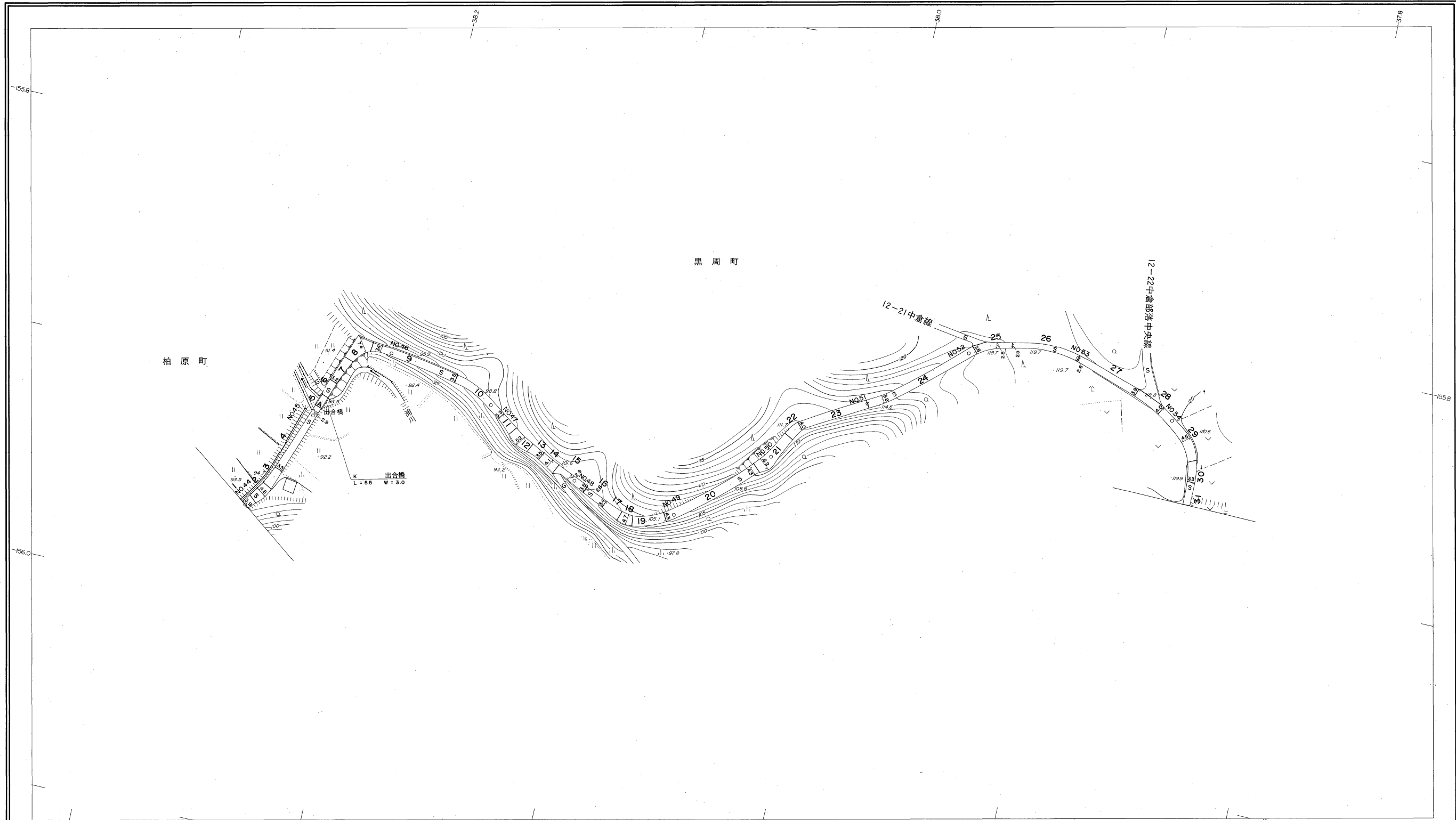
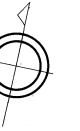
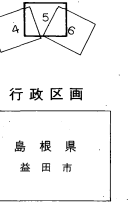


この地図は、建設省国土地理院長の承認を得て、同院所管の測量標及び測量成果(基準点)を使用して調製したものである。  
(承認番号) 昭58 中公第 83 号

# 益田市道路現況平面図(台帳図)

2040津葉山中倉線 5/6

昭和六十年十月三十一日調製



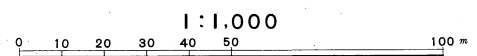
|    |        |    |        |    |        |    |        |    |        |    |        |  |        |  |        |  |        |  |        |  |        |  |
|----|--------|----|--------|----|--------|----|--------|----|--------|----|--------|--|--------|--|--------|--|--------|--|--------|--|--------|--|
| 勾配 | 3.2%   |    | 3.4%   |    | 6.4%   |    | 7.4%   |    | 7.8%   |    | 7.6%   |  | 8.4%   |  | 7.4%   |  | 2.8%   |  | 0.2%   |  | 1.2%   |  |
| 幅員 | 3.9    |    | 2.9    |    | 3.4    |    | 3.4    |    | 3.1    |    | 4.3    |  | 5.2    |  | 3.8    |  | 3.8    |  | 2.6    |  | 4.2    |  |
| 距離 | 2200.0 |    | 2250.0 |    | 2500.0 |    | 2350.0 |    | 2400.0 |    | 2450.0 |  | 2500.0 |  | 2550.0 |  | 2600.0 |  | 2650.0 |  | 2700.0 |  |
| 曲線 |        |    | R=15   |    |        |    |        |    | R=20   |    | R=25   |  | R=25   |  |        |  |        |  |        |  |        |  |
| 路面 | S      |    | A      |    |        |    |        |    |        |    |        |  | S      |  |        |  |        |  |        |  |        |  |
|    | 44     | 45 | 46     | 47 | 48     | 49 | 50     | 51 | 52     | 53 | 54     |  |        |  |        |  |        |  |        |  |        |  |

株式会社パスコ調製

益田市

撮影 昭和 59 年 5 月  
測図 昭和 60 年 10 月オートグラフ A7, ステレオプロッター A8

座標系 第三系  
等高線間隔 1 m



この地図は、建設省国土地理院長の承認を得て、同院所管の測量標及び測量成果(基準点)を使用して調製したものである。  
(承認番号) 昭58、中公第 83 号

# 益田市道路現況平面図(台帳図)

2040津葉山中倉線 6/6

昭和六十年十月三十一日調製  
平成十年三月三十一日調製  
平成十二年三月三十一日調製

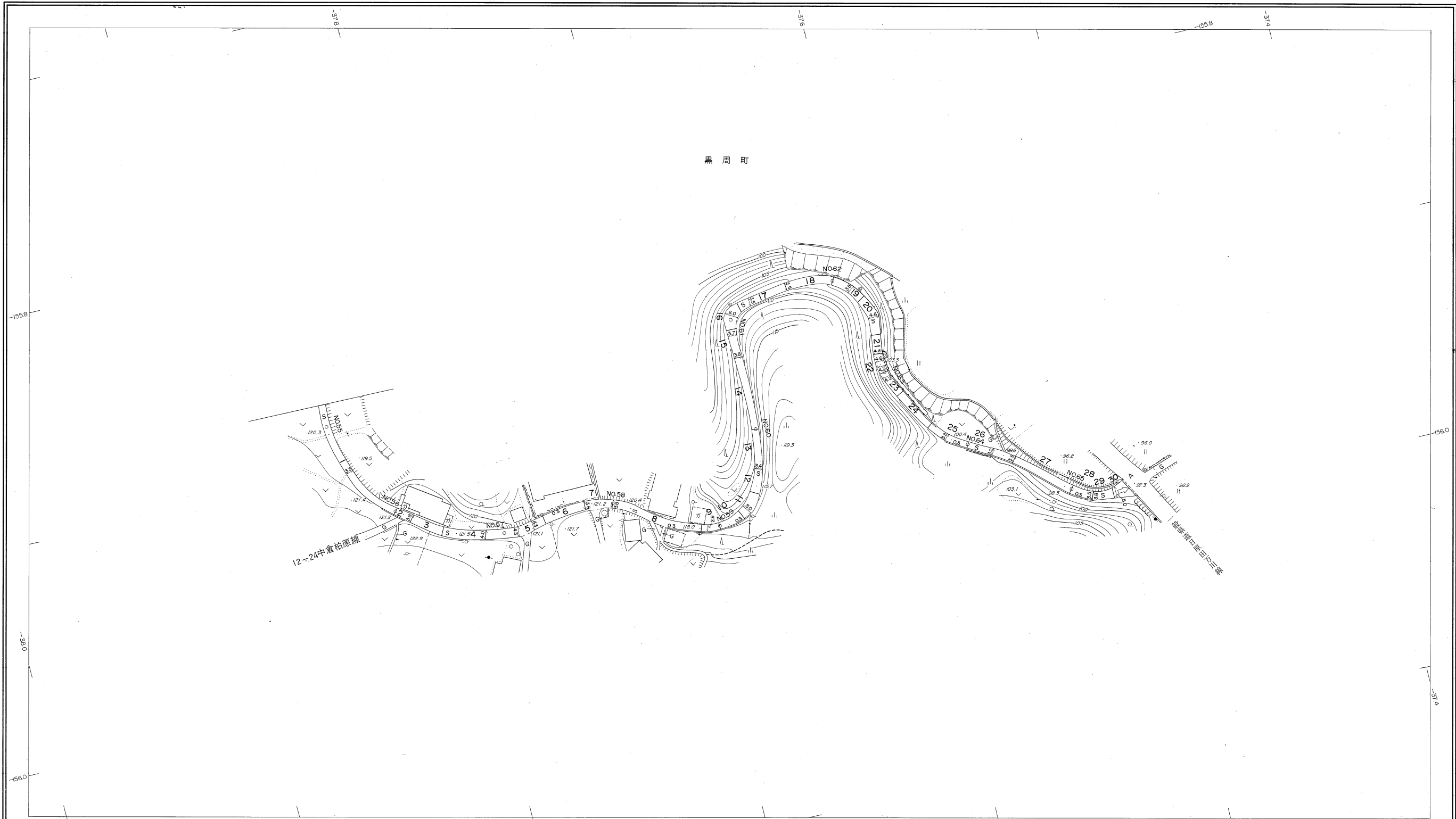
平成十四年三月三十一日調製  
平成十八年三月三十一日調製  
平成二十一年三月三十一日調製

平成二十八年三月三十一日調製



行政区画

島根県  
益田市

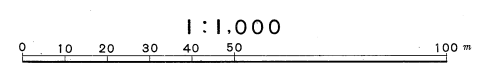


|    |        |  |        |  |       |  |         |  |         |  |         |  |         |  |         |  |         |  |         |  |         |  |         |  |
|----|--------|--|--------|--|-------|--|---------|--|---------|--|---------|--|---------|--|---------|--|---------|--|---------|--|---------|--|---------|--|
| 勾配 | 2.0%   |  | 1.4%   |  | 0.4%  |  | 0.8%    |  | 6.8%    |  | 7.0%    |  | 7.0%    |  | 7.2%    |  | 7.4%    |  | 5.4%    |  | 3.6%    |  | 3.3%    |  |
| 幅員 | 3.3    |  | 3.3    |  | 3.5   |  | 4.2     |  | 3.8     |  | 3.0     |  | 3.4     |  | 5.6     |  | 3.5     |  | 4.0     |  | 3.3     |  | 3.5     |  |
| 距離 | 2740.0 |  | 2740.0 |  | 28000 |  | 28900.0 |  | 29000.0 |  | 30000.0 |  | 30800.0 |  | 31000.0 |  | 31500.0 |  | 32000.0 |  | 32500.0 |  | 32770.0 |  |
| 曲線 |        |  |        |  |       |  |         |  | R=25    |  |         |  | R=10    |  | R=25    |  |         |  |         |  |         |  |         |  |
| 路面 |        |  |        |  |       |  |         |  |         |  | S       |  |         |  |         |  |         |  |         |  |         |  |         |  |
|    | 55     |  | 56     |  | 57    |  | 58      |  | 59      |  | 60      |  | 61      |  | 62      |  | 63      |  | 64      |  | 65      |  |         |  |

株式会社バスコ調製

撮影 昭和59年5月  
測図 昭和60年10月  
修正 平成10年3月  
修正 平成12年3月  
修正 平成14年3月  
修正 平成18年3月

オートグラフA7、ステレオプロッターA8  
座標系 第三系  
等高線間隔 1m



この地図は、建設省国土地理院長の承認を得て、同院所管の測量標及び測量成果(基準点)を使用して調製したものである。  
(承認番号) 昭58. 中公第 83 号

益  
田  
市