

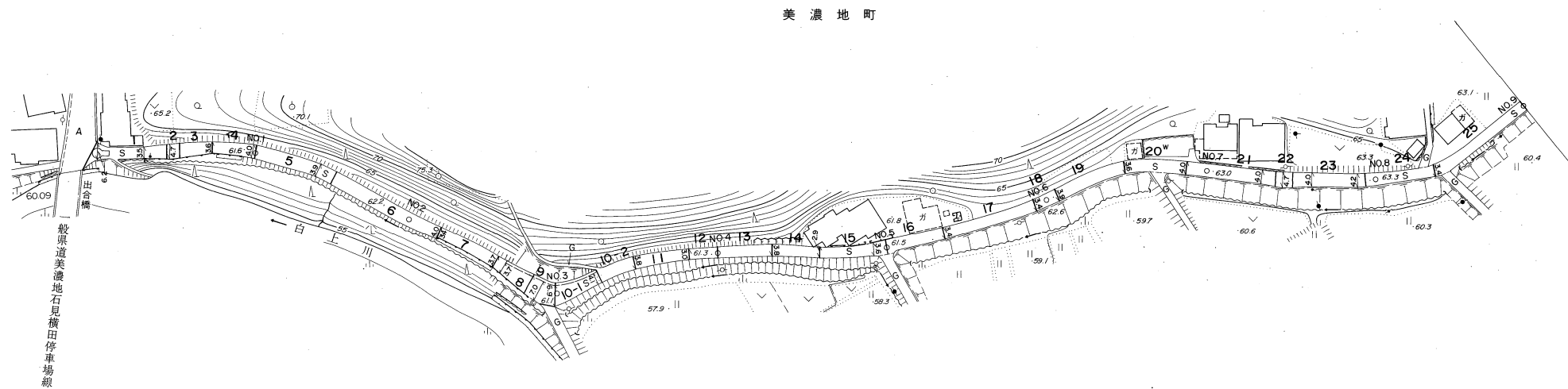
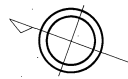
益田市道路現況平面図(台帳図)

2042城九郎火打岩線 1/4

昭和六十年十月三十一日調製
平成二年三月三十一日調製

行政区画

島根県
益田市



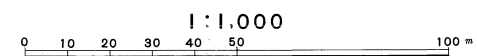
勾配	3.2%										2.0%										3.0%										0.4%										0.4%										2.2%										0.6%										0.8%										0.0%																			
幅員	6.2										4.0										4.1										6.9										3.3										3.6										3.8										4.0										3.9										3.3									
距離	0.0										500										1000										1500										2000										2500										3000										3500										4000										4500									
曲線																					R=15																																																																															
路面																																									S																																																											
	1										2										3										4										5										6										7										8										9																			

株式会社バスコ調製

益田市

撮影 昭和59年5月
測図 昭和60年10月オートグラフA7、ステレオプロッターA8
修正 平成2年3月

座標系 第三系
等高線間隔 1m



この地図は、建設省国土地理院長の承認を得て、同院所管の測量標及び測量成果(基準点)を使用して調製したものである。
(承認番号)昭58.中公第83号

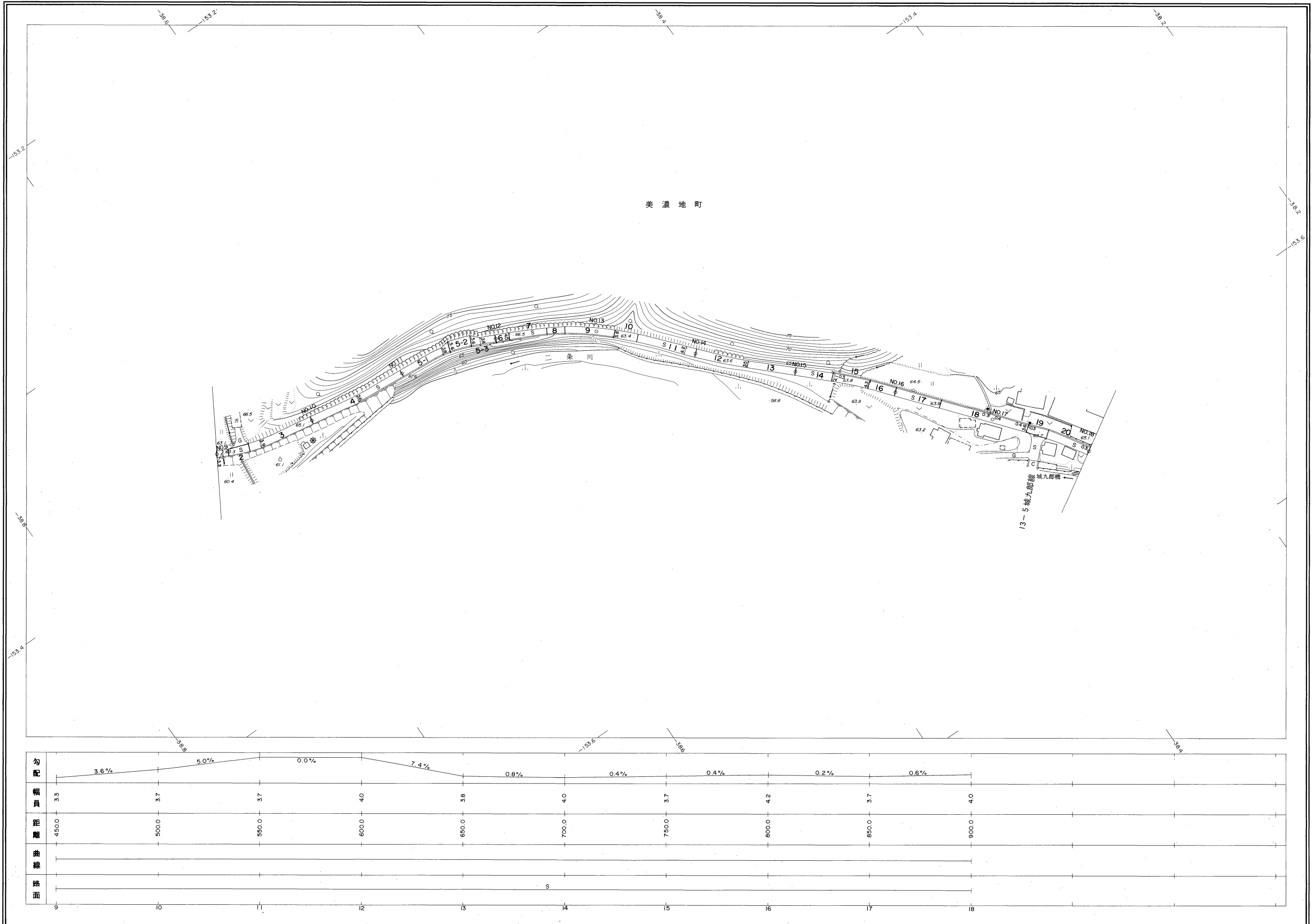
益田市道路現況平面図(台帳図)

2042城九郎火打岩線 2/4

昭和六十年十月三十一日調製
平成二十二年三月三十一日調製

行政区画

島根県
益田市




勾配	3.6%		5.0%		0.0%		7.4%		0.8%		0.4%		0.4%		0.2%		0.6%	
幅員	3.3	3.7	3.7	4.0	3.8	4.0	3.7	4.2	3.7	4.0	3.7	4.0	3.7	4.0	3.7	4.0	3.7	4.0
距離	450.0	500.0	550.0	600.0	650.0	700.0	750.0	800.0	850.0	900.0	950.0	1000.0	1050.0	1100.0	1150.0	1200.0	1250.0	1300.0
曲線	—																	
路面	—																	
	9	10	11	12	13	14	15	16	17	18	19	20	21	22	23	24	25	26

株式会社バスコ調製

益田市

撮影 昭和59年5月
測図 昭和60年10月オートグラフA7、ステレオプロッターA8
修正 平成22年3月

座標系 第三系
等高線間隔 1m

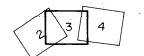


この地図は、建設省国土地理院長の承認を得て、同院所管の測量標及び測量成果(基準点)を使用して調製したものである。
(承認番号) 昭58. 中公第 83 号

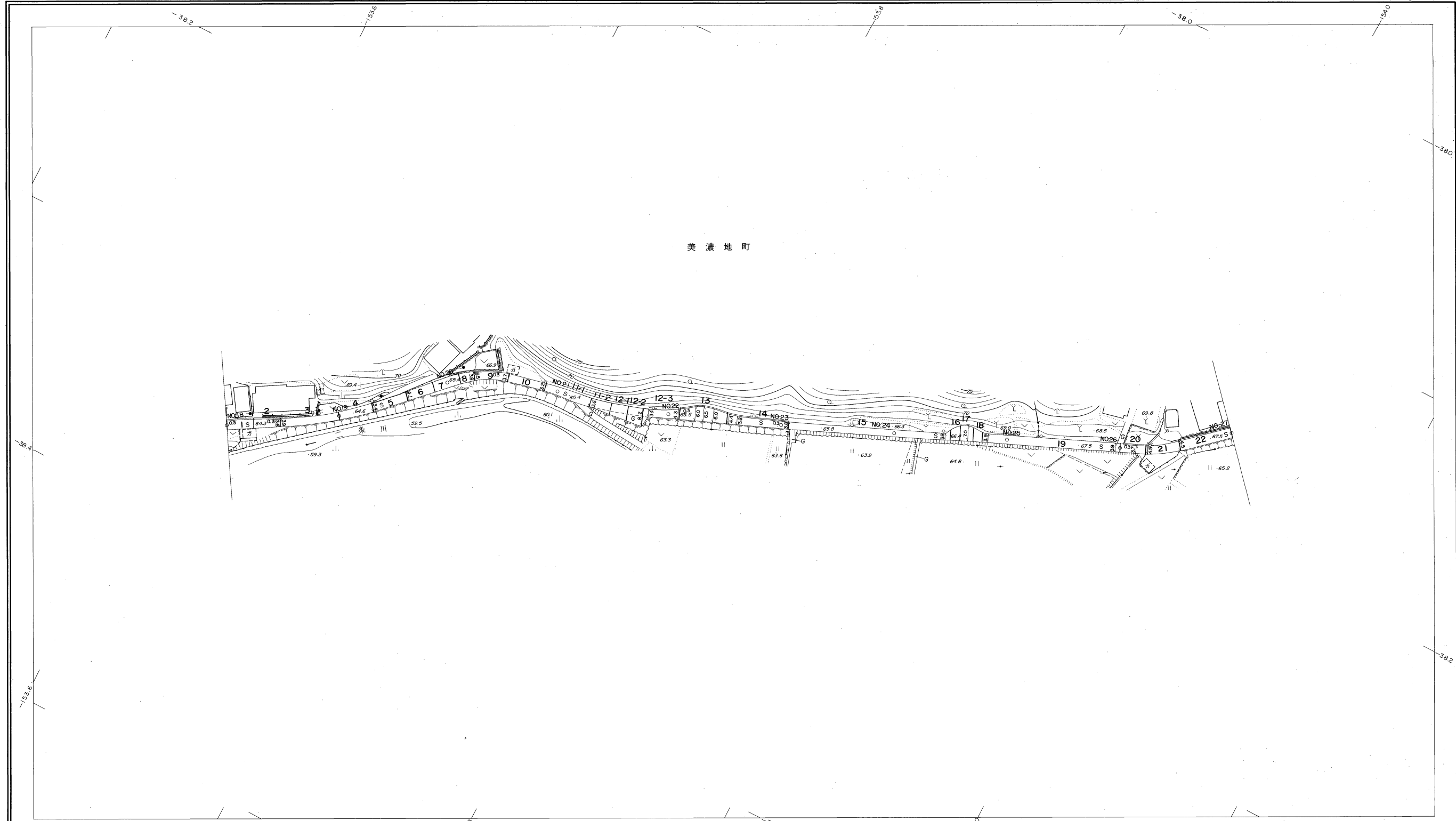
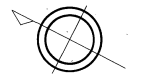
益田市道路現況平面図(台帳図)

2042城九郎火打岩線 3/4

昭和六十年十月三十一日調製
平成二十二年三月三十一日調製



行政区画
島根県
益田市



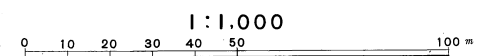
勾配	1.0%	1.4%	0.2%	0.2%	0.4%	0.4%	2.0%	1.2%	0.0%	
幅員	4.0	3.5	4.9	3.3	3.8	3.4	3.2	3.9	4.3	
距離	900.0	950.0	1000.0	1050.0	1100.0	1150.0	1200.0	1250.0	1300.0	
曲線										
路面					S					
	18	19	20	21	22	23	24	25	26	27

株式会社パスコ調製

益
田
市

撮影 昭和 59 年 5 月
測図 昭和 60 年 10 月オートグラフA7、ステレオプロッターA8
修正 平成 22 年 3 月

座標系 第三系
等高線間隔 1m



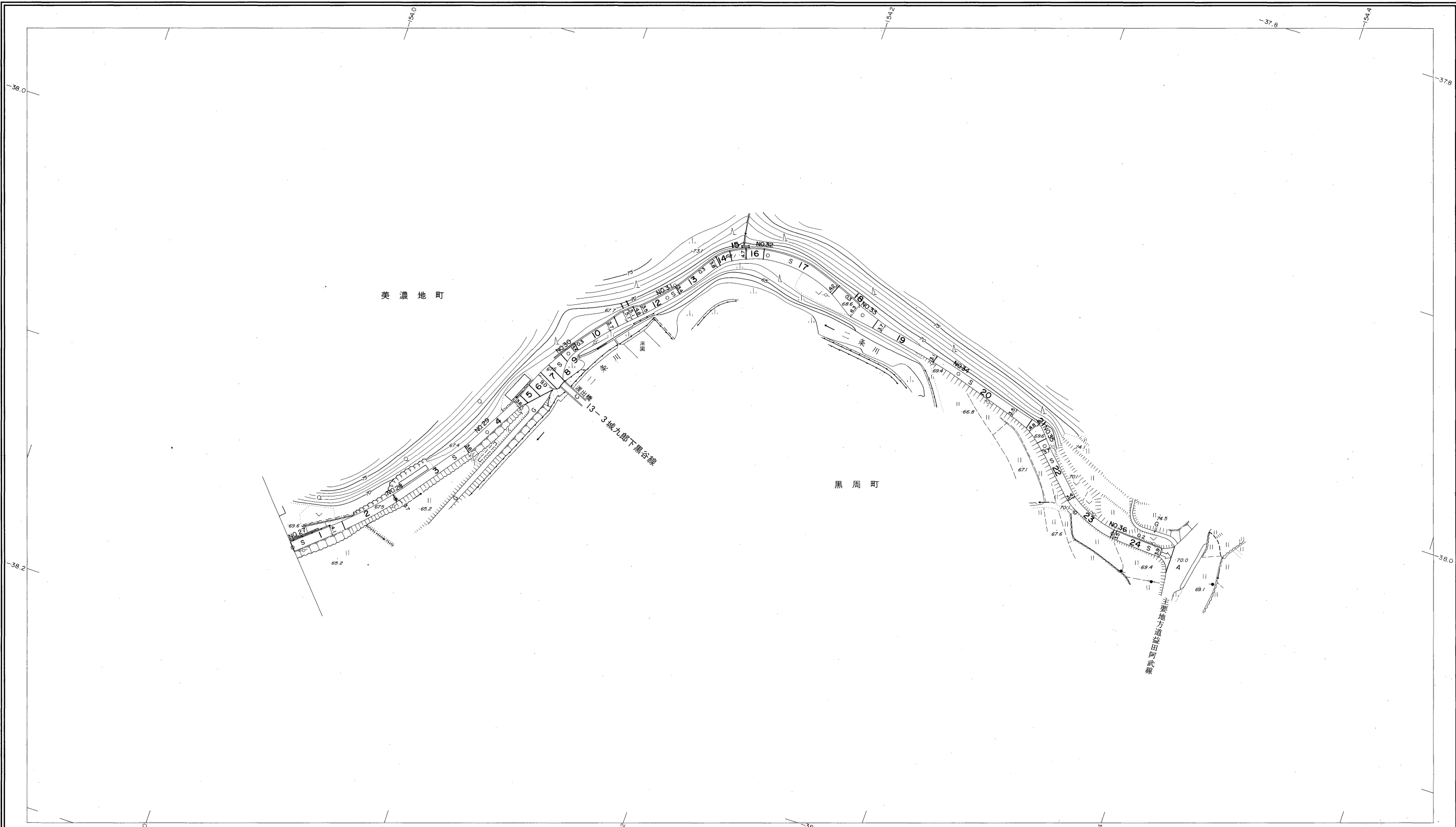
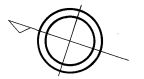
この地図は、建設省国土院院長の承認を得て、同院所管の測量標及び測量成果(基準点)を使用して調製したものである。
(承認番号) 昭58. 中公第 83 号

益田市道路現況平面図(台帳図)

2042城九郎火打岩線 4/4

昭和六十一年十月三十一日調製
平成十六年三月三十一日調製

行政区画
島根県
益田市



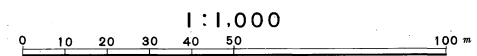
勾配	0.0%		0.0%		0.2%		0.6%		0.6%		1.0%		1.4%		0.6%		0.6%		0.0%	
幅員	4.3	3.7	3.6	3.8	3.4	4.1	5.8	3.2	3.7	3.5	3.9									
距離	1350.0	1400.0	1450.0	1500.0	1550.0	1600.0	1650.0	1700.0	1750.0	1800.0	1825.0									
曲線																				
路面																				
	27	28	29	30	31	32	33	34	35	36										

株式会社バスコ調製

益田市

撮影 昭和59年5月
測図 昭和60年10月オートグラフA7, ステレオプロッターA8
修正 平成16年3月

座標系 第三系
等高線間隔 1m



この地図は、建設省国土地理院長の承認を得て、同院所管の測量標及び測量成果(基準点)を使用して調製したものである。
(承認番号) 昭58. 中公第 83 号