

# 益田市道路現況平面図(台帳図)

2045市原線 1/2

昭和六十年十月三十一日調製  
昭和六十一年三月三十一日調製  
平成元年三月三十一日調製

平成五年三月三十一日調製  
平成八年三月三十一日調製  
平成十一年三月三十一日調製

平成十二年三月三十一日調製  
平成十四年三月三十一日調製  
平成十五年三月三十一日調製

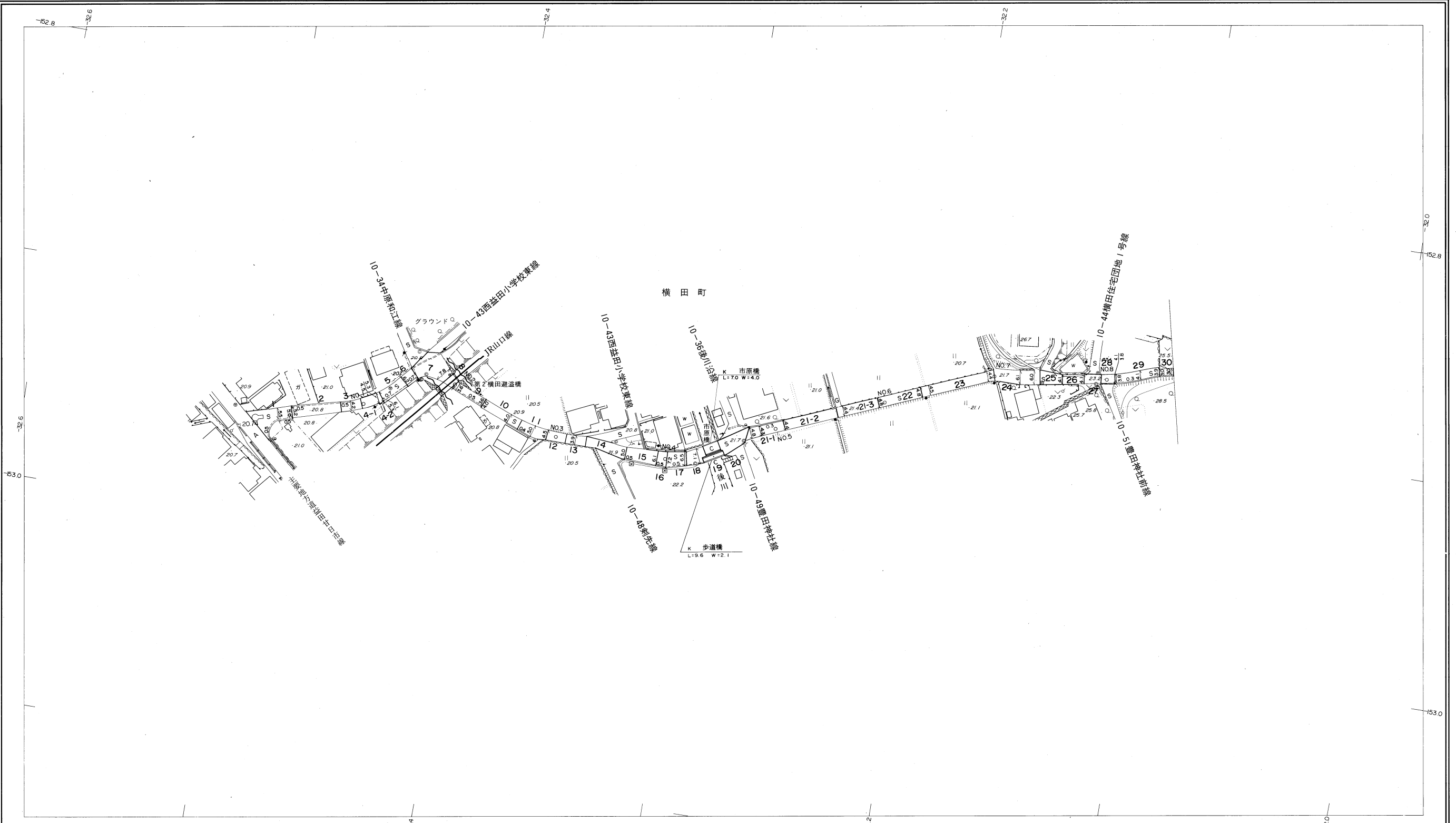
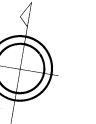
平成二十七年三月三十一日調製

株式会社バスコ調製



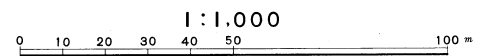
行政区画

島根県  
益田市



勾配	0.2%    0.2%    0.8%    2.5%    0.4%    0.4%    0.4%    0.6%    3.0%    6.7%												
幅員	5.5	4.6	3.8	4.3	6.6	3.8	4.8	4.8	3.8	3.0			
距離	0.0	50.0	100.0	150.0	200.0	250.0	300.0	350.0	400.0	430.0			
曲線	R=10												
路面	S    C    S												

撮影 昭和59年5月    座標系 第三系  
測図 昭和60年10月    オートグラフA7、ステレオプロッターA8    等高線間隔 1m  
修正 昭和61年4月    修正 平成11年3月    修正 平成19年3月  
修正 平成元年3月    修正 平成12年3月    修正 平成27年3月  
修正 平成5年3月    修正 平成14年3月  
修正 平成8年3月    修正 平成15年3月



この地区は、建設省国土地理院長の承認を得て、同院所管の測量標及び測量成果(基準点)を使用して調製したものである。  
(承認番号)昭58、中公第 83 号

益  
田  
市

# 益田市道路現況平面図(台帳図)

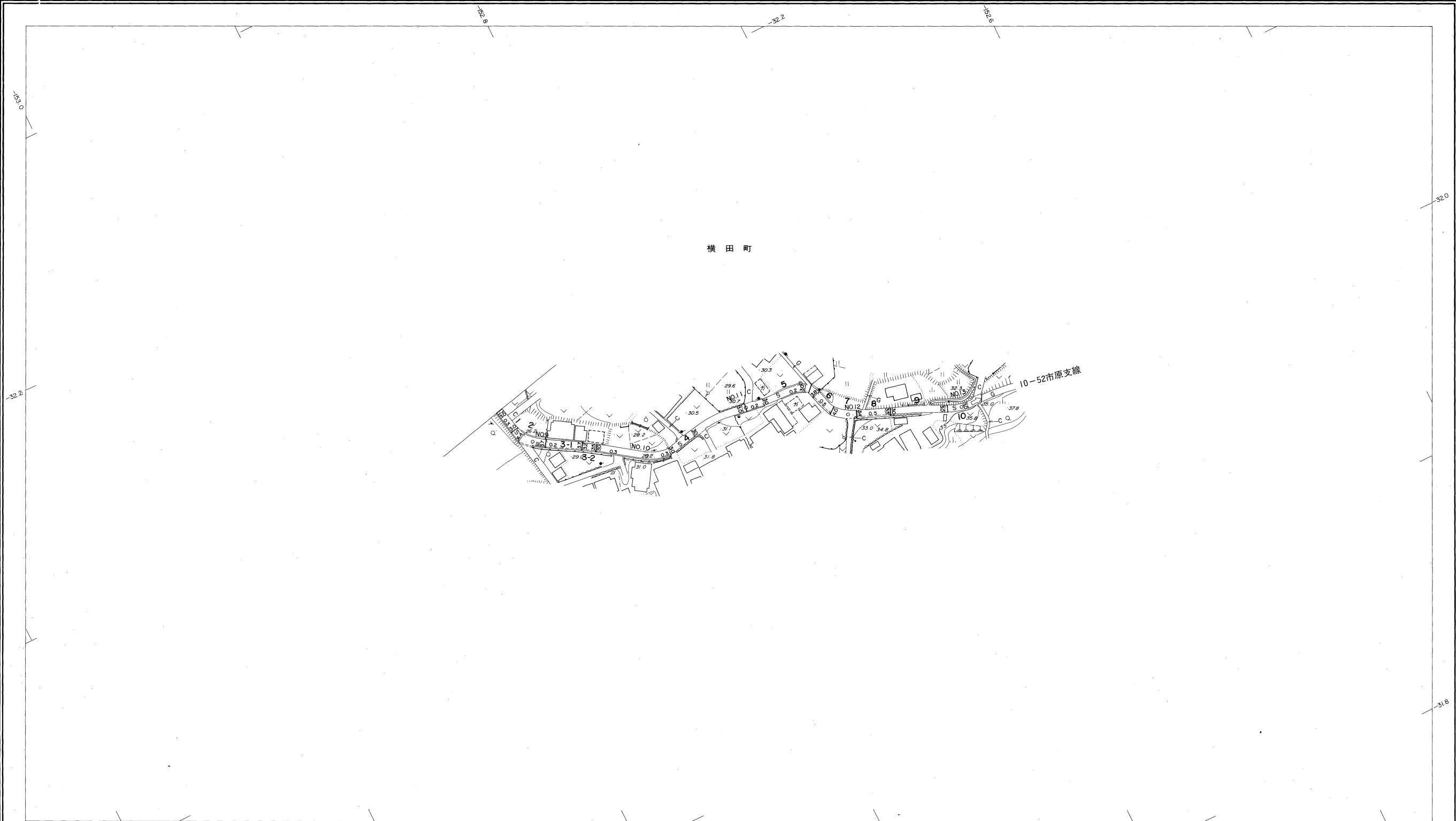
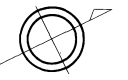
2045市原線 2/2

昭和六十一年十月三十一日調製  
 平成十二年三月三十一日調製  
 平成十四年三月三十一日調製  
 平成十七年三月三十一日調製

平成二十五年三月三十一日調製



行政区画  
 島根県  
 益田市



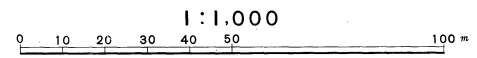
勾配	6.0%		5.4%		3.2%		0.8%		7.0%		7.0%	
幅員	3.0	3.8	5.0	3.0	4.0	3.0	3.0					
距離	4300	4500	5000	5500	6000	6500	6600					
曲線	R=20		R=20		R=10		R=15					
路面	S		S		S		C					
	9	10	11	12	13							

株式会社バスコ調製

益田市

撮影 昭和59年5月  
 測図 昭和60年10月オートグラフA7、ステレオプロッターA8  
 修正 平成12年3月 修正 平成25年3月  
 修正 平成14年3月  
 修正 平成17年3月

座標系 第三系  
 等高線間隔 1m



この地図は、建設省国土地理院長の承認を得て、同院所管の測量標及び測量成果(基準点)を使用して調製したものである。  
 (承認番号) 昭58. 中公第 83 号