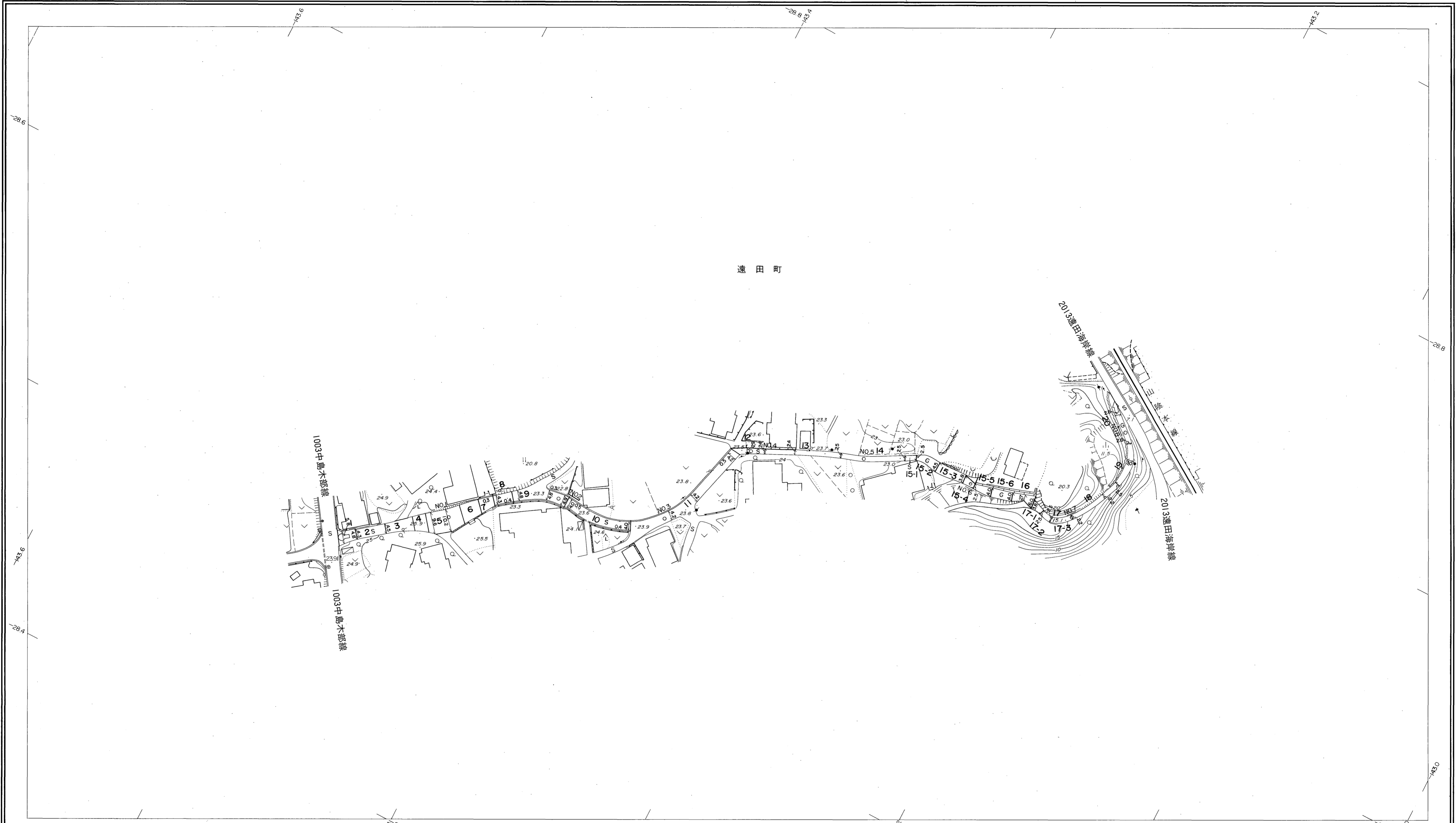
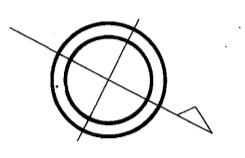
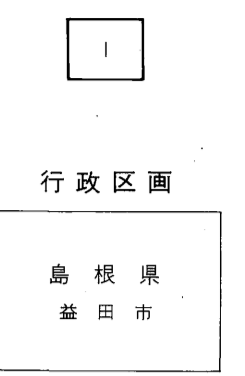


益田市道路現況平面図(台帳図)

4-2 進徳寺線 1/1



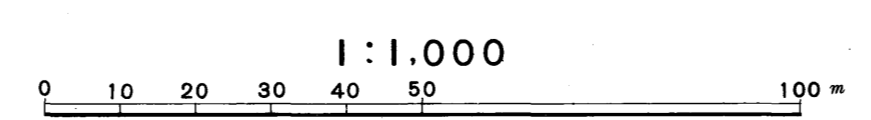
勾配	3.0%	3.2%	0.8%	0.6%	0.2%	6.0%	11.2%	14.0%	2.1%		
幅員	5.8	10.1	4.9	4.2	2.8	2.5	3.0	2.2	2.6	2.6	
距離	0.0	50.5	100.0	150.0	200.0	250.0	300.0	350.0	400.0	414.0	
曲線				R=5		R=30	R=25	R=10	R=10	R=25	R=15
路面			S				G				

昭和六十年十月三十一日調製
昭和六十一年三月三十一日調製
平成十四年三月三十一日調製

株式会社パソコ調製

撮影 昭和 59 年 5 月
測図 昭和 60 年 10 月オートグラフA7, ステレオプロッターA8
修正 昭和 61 年 4 月
修正 平成 14 年 3 月

座標系 第三系
等高線間隔 1m



この地図は、建設省国土地理院長の承認を得て、同院所管の測量標及び測量成果(基準点)を使用して調製したものである。
(承認番号) 昭58. 中公第 83 号

益
田
市