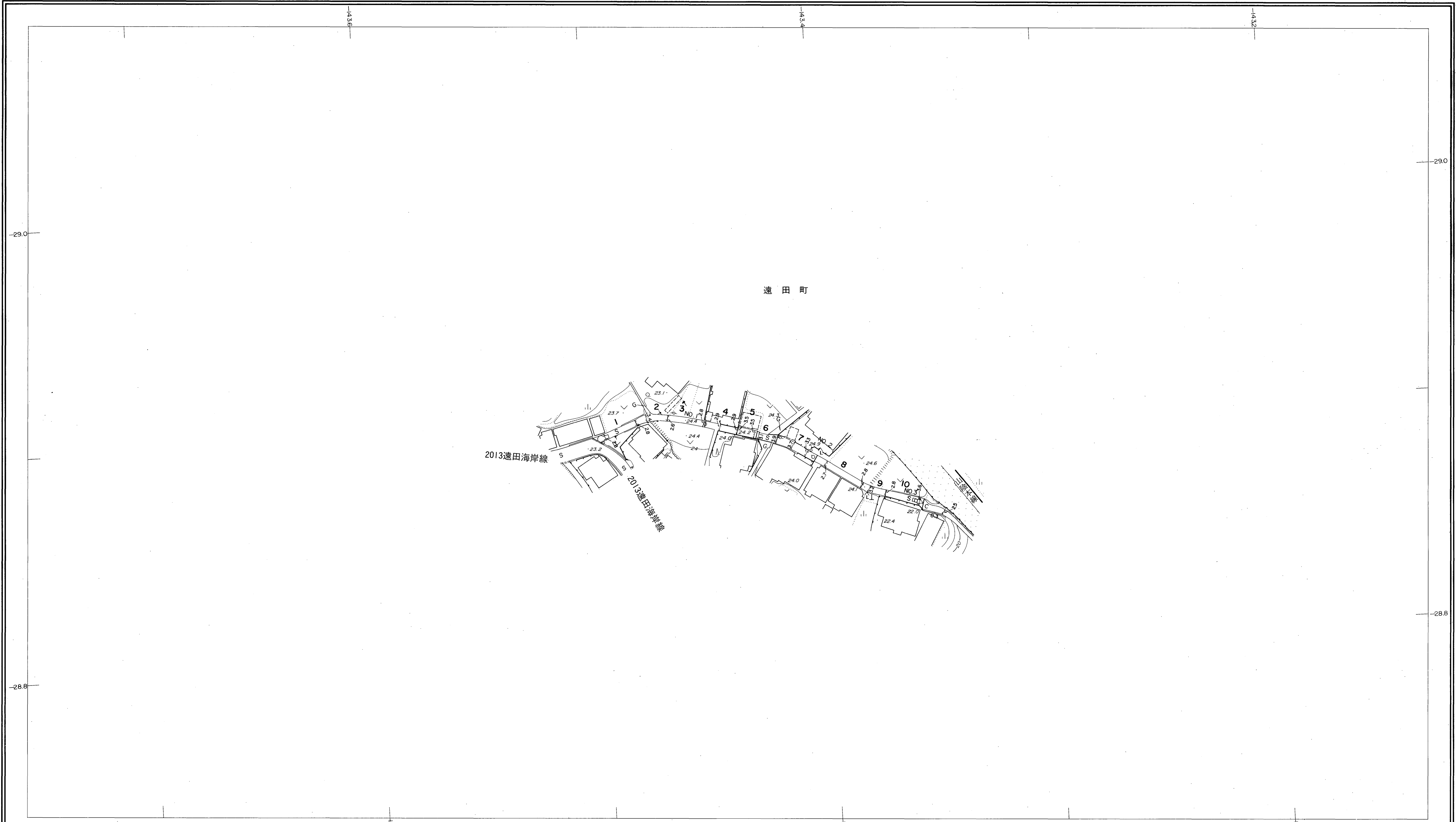
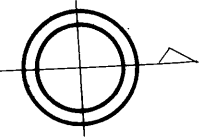


益田市道路現況平面図(台帳図)

4-3 遠田紅土線 1/1

昭和六十年十月三十一日調製

行政区画
島根県
益田市



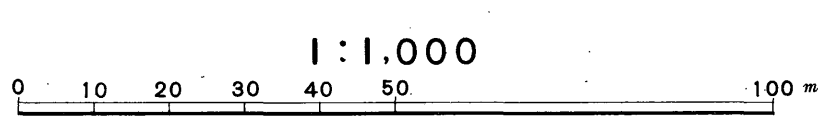
勾配	2.2%				1.2%				5.6%				2.8%			
幅員	2.8				2.8				3.0				3.3			
距離	0.0				50.0				100.0				150.0			
曲線	R=20								R=25							
路面	S															

株式会社パスコ調製

益田市

撮影 昭和 59 年 5 月
測図 昭和 60 年 10 月オートグラフ A7、ステレオプロッター A8

座標系 第三系
等高線間隔 1m



この地図は、建設省国土地理院長の承認を得て、同院所管の測量標及び測量成果(基準点)を使用して調製したものである。
(承認番号) 昭58. 中公第 83 号