
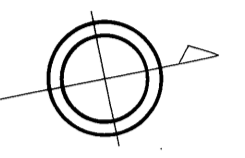


益田市道路現況平面図(台帳図)

4-6 遠田新多田線 1/1

昭和六十一年十月三十一日調製
昭和六十一年三月三十一日調製

行政区画
島根県
益田市



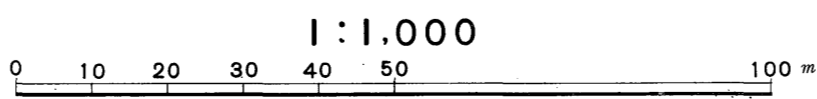
勾配	0.6% 2.8% 4.8% 6.8% 10.0%					
幅員	2.2	2.2	2.2	2.5	2.8	2.9
距離	0.0	5.00	10.00	15.00	20.00	22.90
曲線	R=7					
路面	G			S		

株式会社パスコ調製

益田市

撮影 昭和59年5月
測図 昭和60年10月オートグラフA7, ステレオプロッターA8
修正 昭和61年4月

座標系 第三系
等高線間隔 1m



この地図は、建設省国土地理院長の承認を得て、同院所管の測量標及び測量成果(基準点)を使用して調製したものである。
(承認番号) 昭58. 中公第 83 号