

益田市道路現況平面図(台帳図)

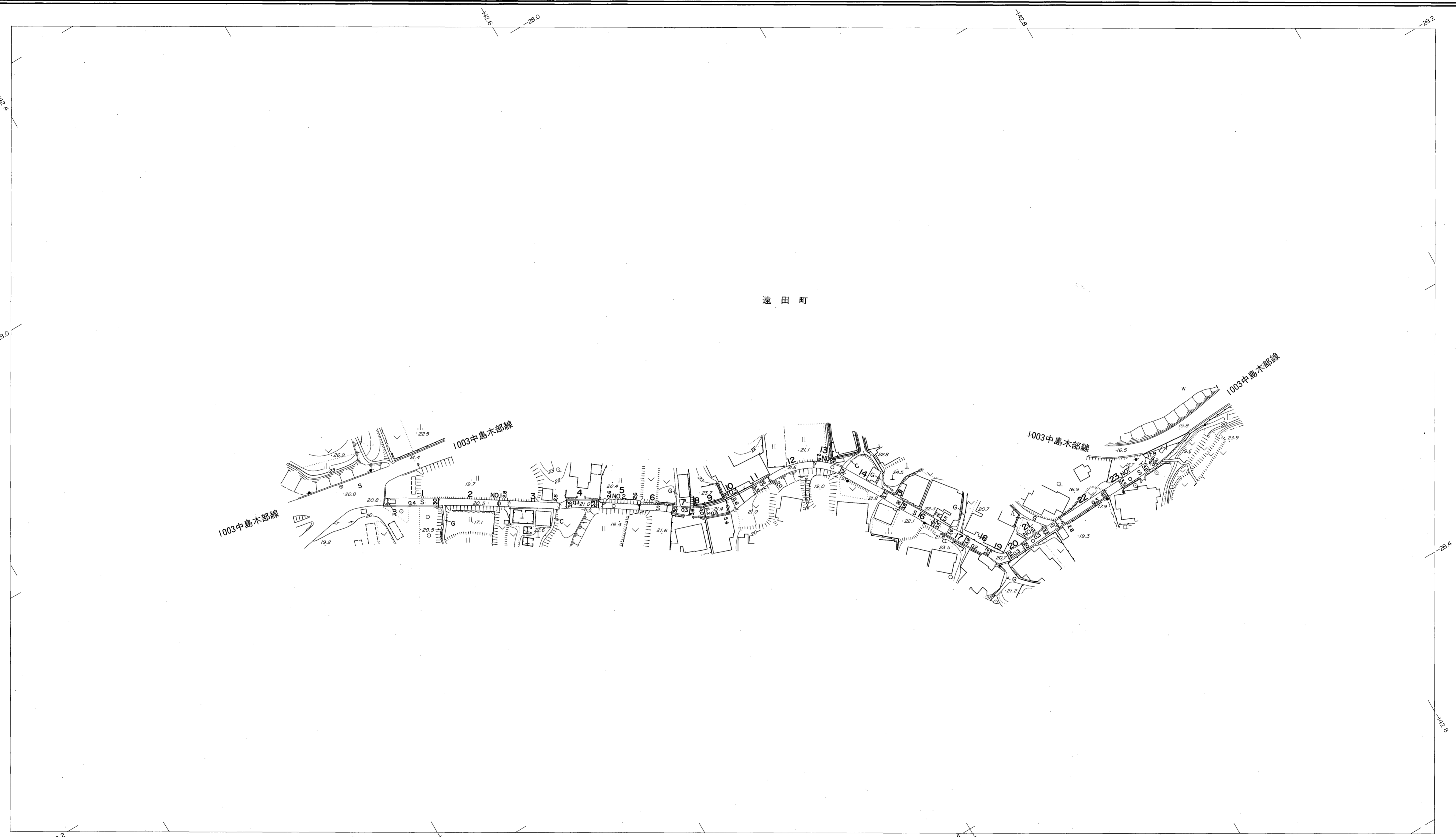
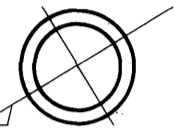
4-7井の迫線 1/1

昭和六十年十月三十一日調製



行政区画

島根県
益田市



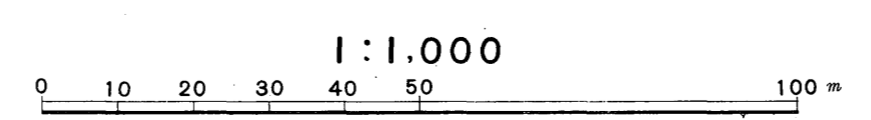
勾配	0.6%		1.2%		0.6%		0.6%		1.2%		4.8%		6.1%		5.3%	
幅員	3.0		2.8		2.6		5.4		3.1		3.5		3.0		3.5	
距離	0.0		50.0		100.0		150.0		200.0		250.0		300.0		350.0	
曲線					R=25		R=25				R=5					
路面					S		S		S		S		S		S	
	1	2	3	4	5	6	7	8	9	10	11	12	13	14	15	16

株式会社バスコ調製

益
田
市

撮影 昭和 59 年 5 月
測 図 昭和 60 年 10 月オートグラフ A7, ステレオプロッター A8

座 標 系 第三系
等高線間隔 1m



この地図は、建設省国土地理院長の承認を得て、同院所管の測量標及び測量成果(基準点)を使用して調製したものである。
(承認番号) 昭58. 中公第 83 号