

益田市道路現況平面図(台帳図)

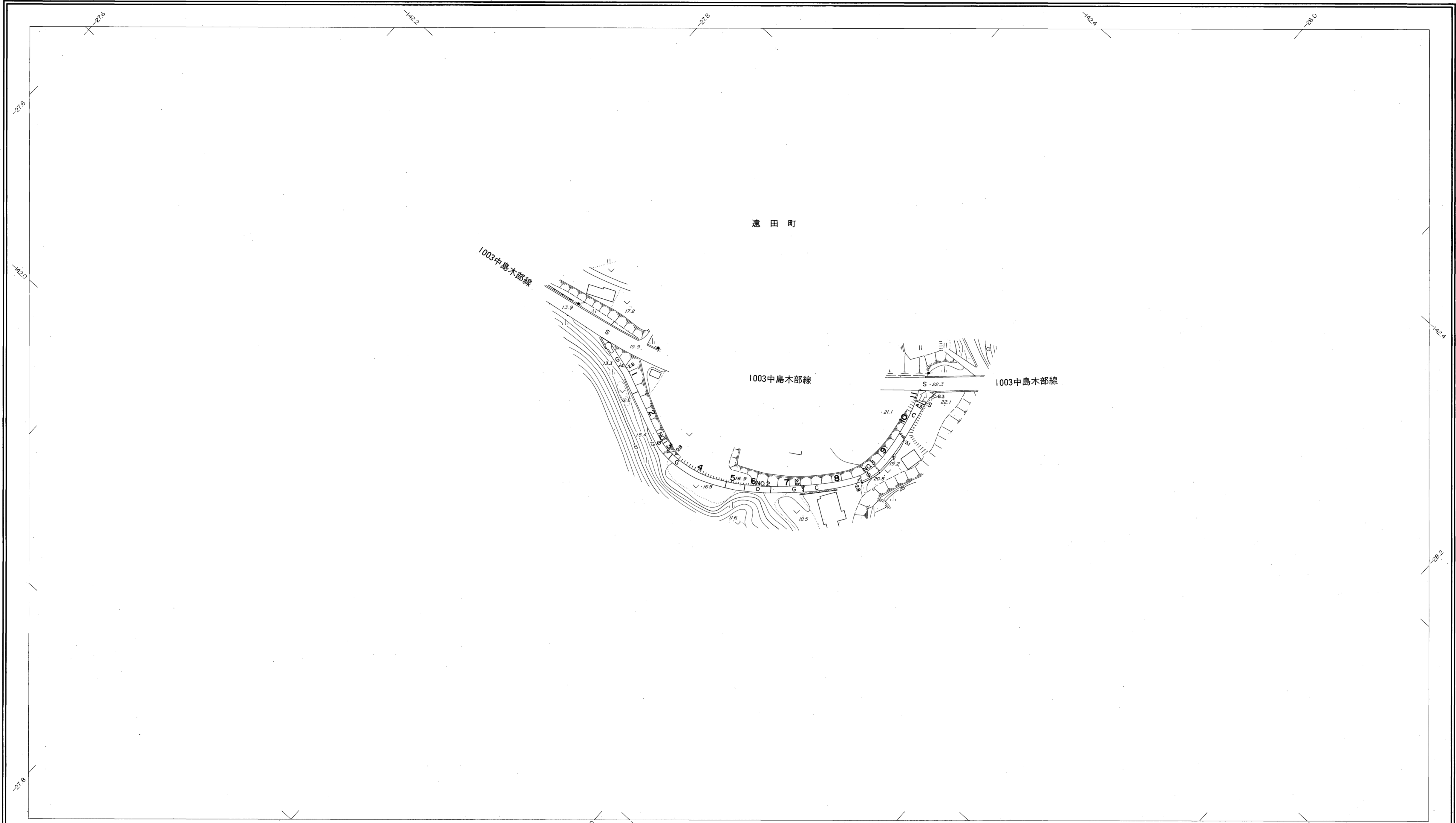
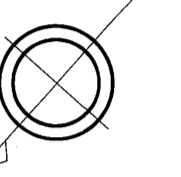
4-8 遠田福井線 1/1

昭和六十年十月三十一日調製



行政区画

島根県
益田市



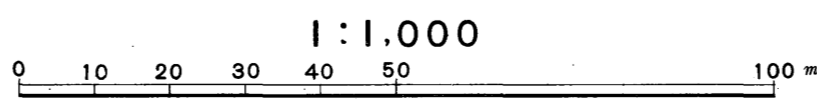
勾配	0.6%		2.8%		4.2%		7.0%	
幅員	2.8		2.8		2.8		4.3	
距離	0.0		50.0		100.0		150.0	
曲線								
路面	G		C		S			

株式会社バスコ調製

益
田
市

撮影 昭和 59 年 5 月
測 図 昭和 60 年 10 月オートグラフ A7, ステレオプロッター A8

座 標 系 第三系
等高線間隔 1 m



この地図は、建設省国土地理院長の承認を得て、同院所管の測量標及び測量成果(基準点)を使用して調製したものである。
(承認番号) 昭58. 中公第 83 号