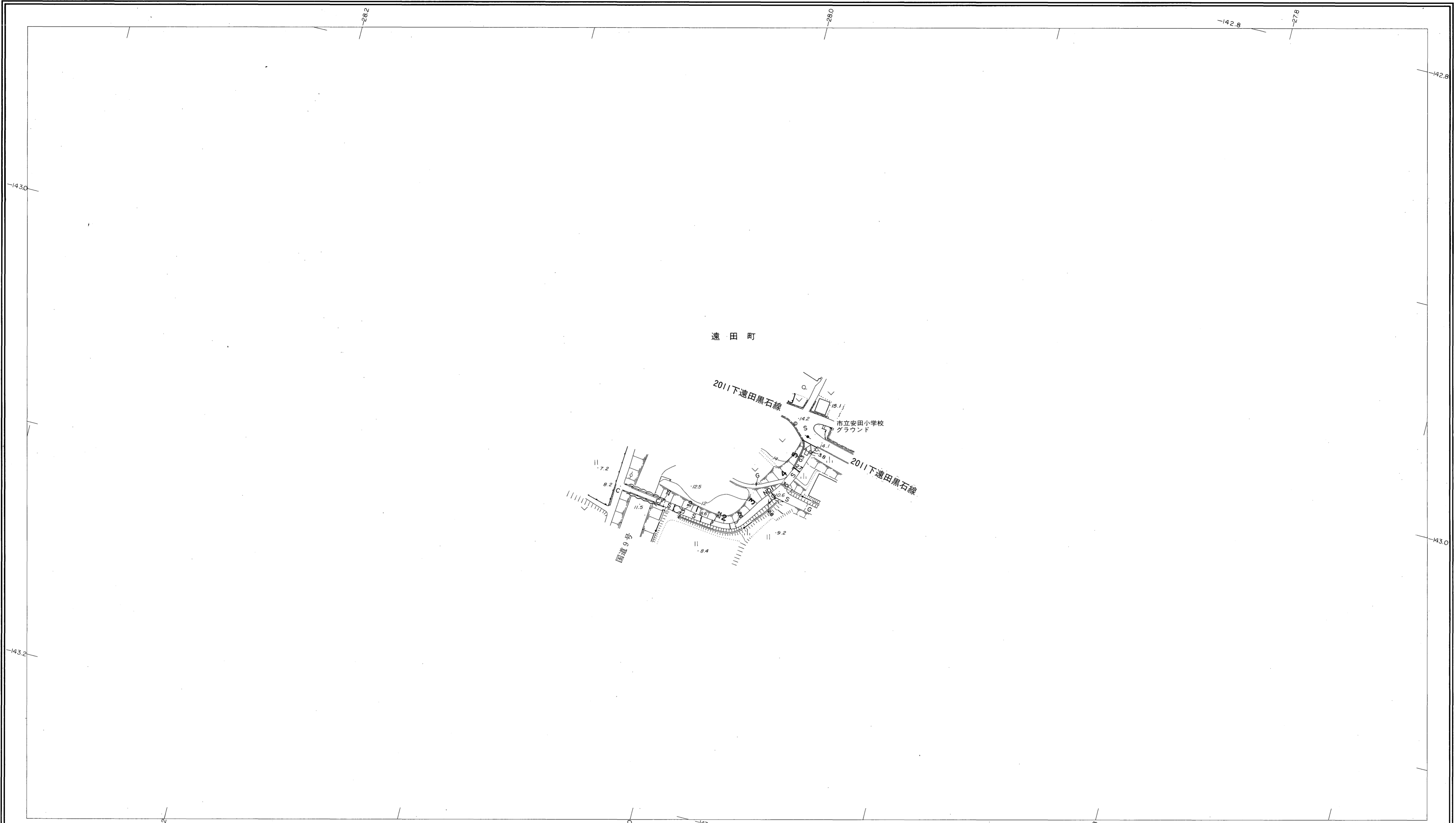
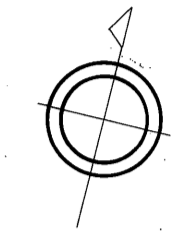
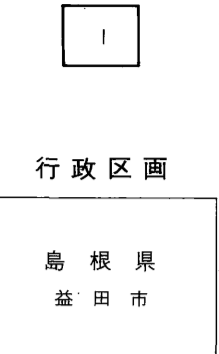


# 益田市道路現況平面図(台帳図)

4-26安田小学校通学線 1/1

昭和六十一年十月三十一日調製  
平成十一年三月三十一日調製



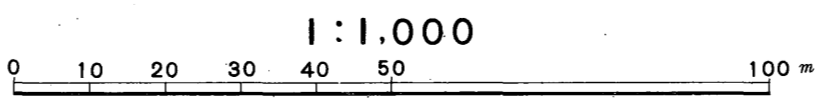
勾配	4.0%	12.4%	
幅員	3.0	2.8	6.2
距離	0.0	50.0	78.2
曲線	R = 15		
路面	S		

株式会社バスコ調製

益田市

撮影 昭和59年5月  
測図 昭和60年10月オートグラフA7、ステレオプロッターA8  
修正 平成11年3月

座標系 第三系  
等高線間隔 1m



この地図は、建設省国土地理院長の承認を得て、同院所管の測量標及び測量成果(基準点)を使用して調製したものである。  
(承認番号) 昭58: 中公第 83 号