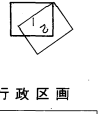


益田市道路現況平面図(台帳図)

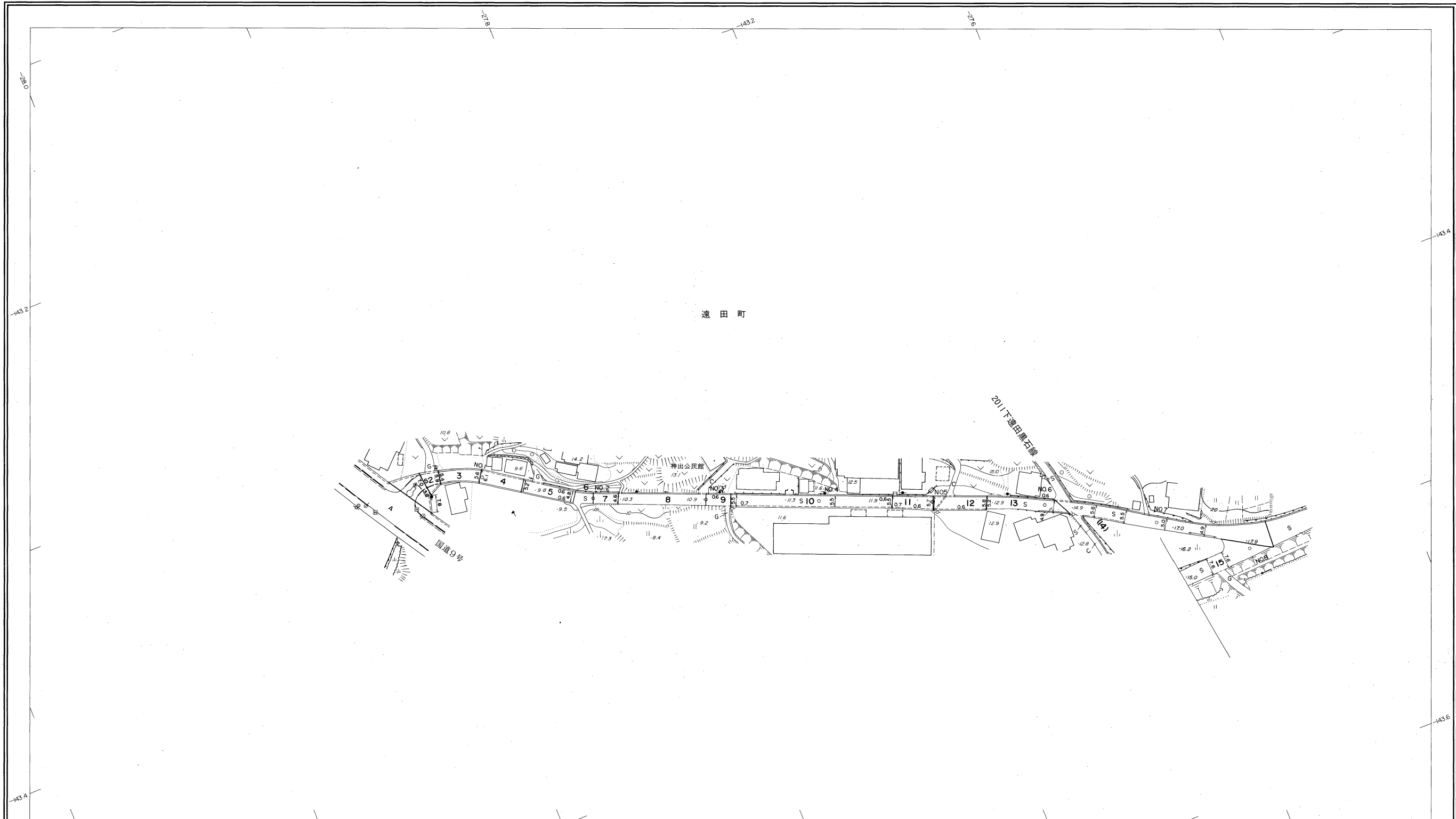
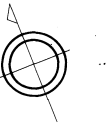
4-27神出線 1/2

昭和六十年十月三十一日調製
 平成元年三月三十一日調製
 平成十年三月三十一日調製
 平成二十三年三月三十一日調製



行政区画

島根県
 益田市



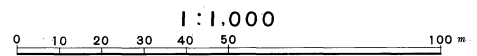
勾配	0.8%													1.4%													1.4%													1.2%													1.2%													3.8%													10.7%													4.6%													2.7%													8.0%																																						
幅員	7.0													6.1													4.5													4.8													4.8													5.7													5.2													5.2													6.5													7.6																																						
距離	0.0 (-14.0)													50.0													100.0													150.0													200.0													250.0													300.0													350.0													400.0													432.0													670.5																									
曲線	R=15																																																																																																																																																											
路面																																																																																																																																																												

株式会社バスコ調製

益田市

撮影 昭和59年5月
 測図 昭和60年10月オートグラフA7、ステレオプロッターA8
 修正 平成元年3月
 修正 平成10年3月
 修正 平成23年3月

座標系 第三系
 等高線間隔 1m



この地区は、建設省国土地理院長の承認を得て、同院所管の測量標及び測量成果(基準点)を使用して調製したものである。
 (承認番号) 9858、中公第 83 号

益田市道路現況平面図(台帳図)

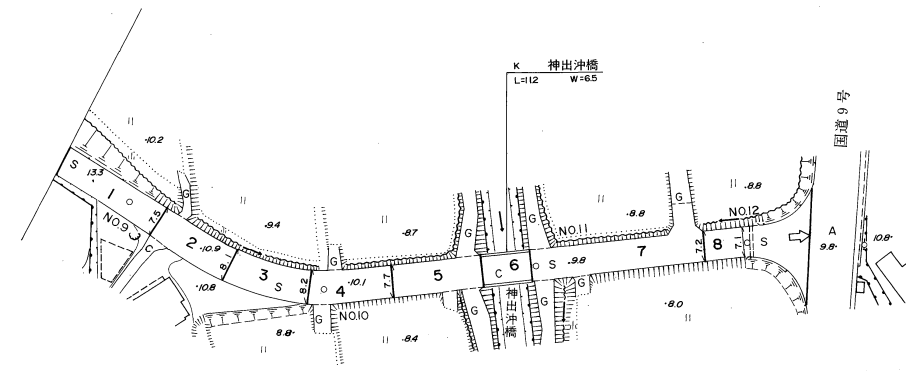
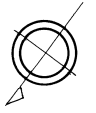
4-27神出線 2/2

平成元年三月三十一日調製

2

行政区画

島根県
益田市

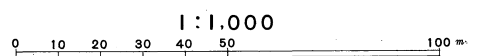


勾配		15.0%	4.4%	0.6%	0.0%		
幅員		7.6	7.5	8.2	6.5	7.1	23.0
距離		432.0	450.0	500.0	550.0	600.0	615.0
曲線		—		—		—	
路面		S		C	S		
		9	10	11	12		

株式会社
パスコ調製

益
田
市

撮影 昭和59年5月
測図 平成元年3月オートグラフA7, ステレオプロッターA8
座標系 第三系
等高線間隔 1m



この地図は、建設省国土地理院長の承認を得て、同院所管の測量標及び測量成果(基準点)を使用して調製したものである。
(承認番号) 昭58. 中公第 83 号