

益田市道路現況平面図(台帳図)

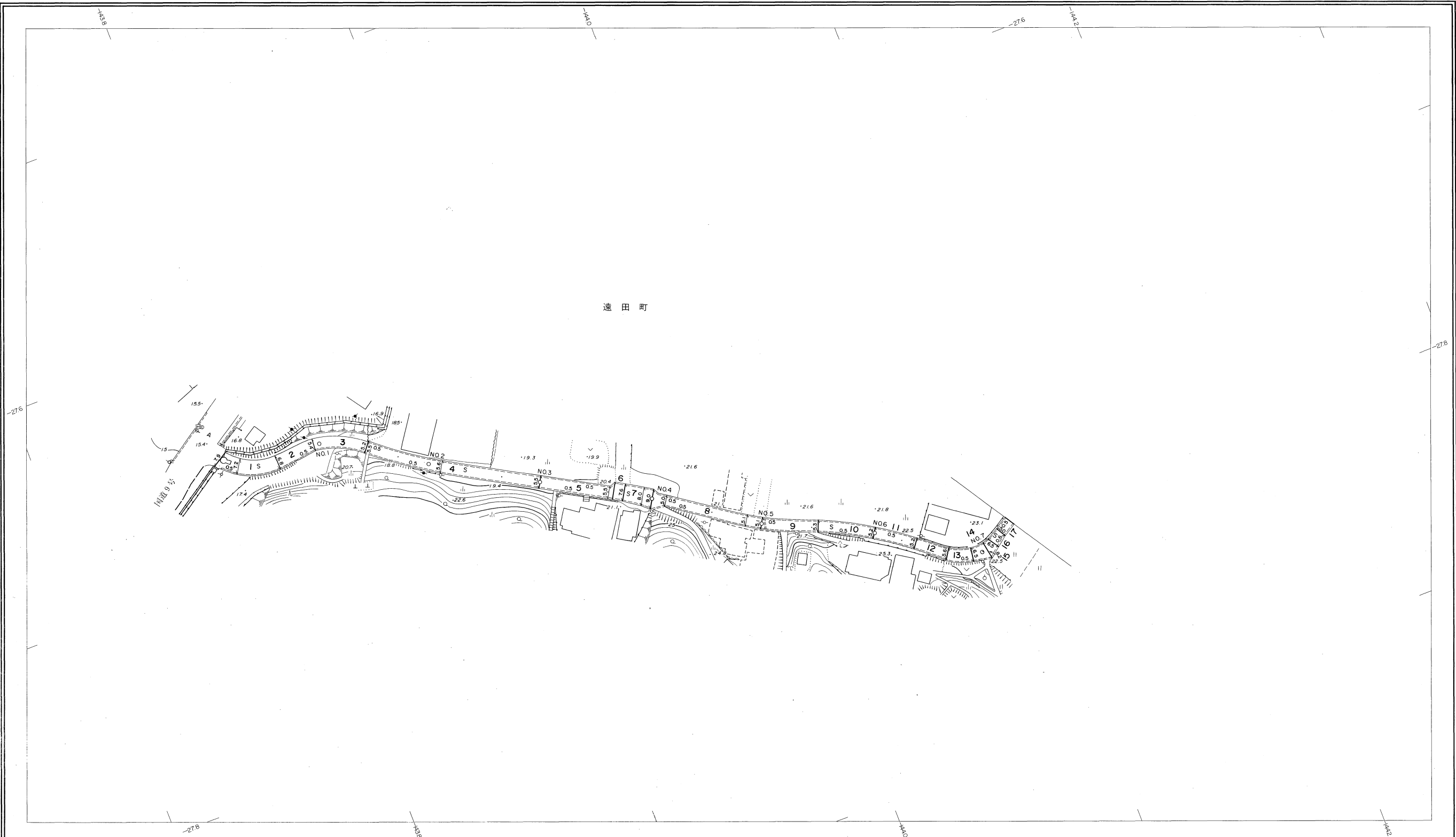
4-28中遠田高内線 1/2

昭和六十年十月三十一日調製
平成二十二年三月三十一日調製



行政区画

島根県
益田市



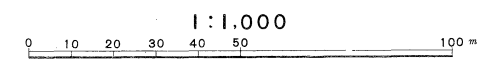
勾配	4.4%	2.8%	1.4%	2.2%	1.2%	1.0%	1.2%	0.2%
幅員	7.9	5.2	5.6	5.5	9.0	5.1	5.2	7.4
距離	0.0	50.0	100.0	150.0	200.0	250.0	300.0	350.0
曲線	R=28							R=22
路面	S			S				S

株式会社バスコ調製

益田市

撮影 昭和 59 年 5 月
測図 昭和 60 年 10 月オートグラフ A7, ステレオプロッター A8
修正 平成 17 年 3 月
修正 平成 22 年 3 月

座標系 第三系
等高線間隔 1 m

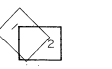


この地図は、建設省国土院院長の承認を得て、同院所管の測量標及び測量成果(基準点)を使用して調製したものである。
(承認番号) 昭58. 中公第 83 号

益田市道路現況平面図(台帳図)

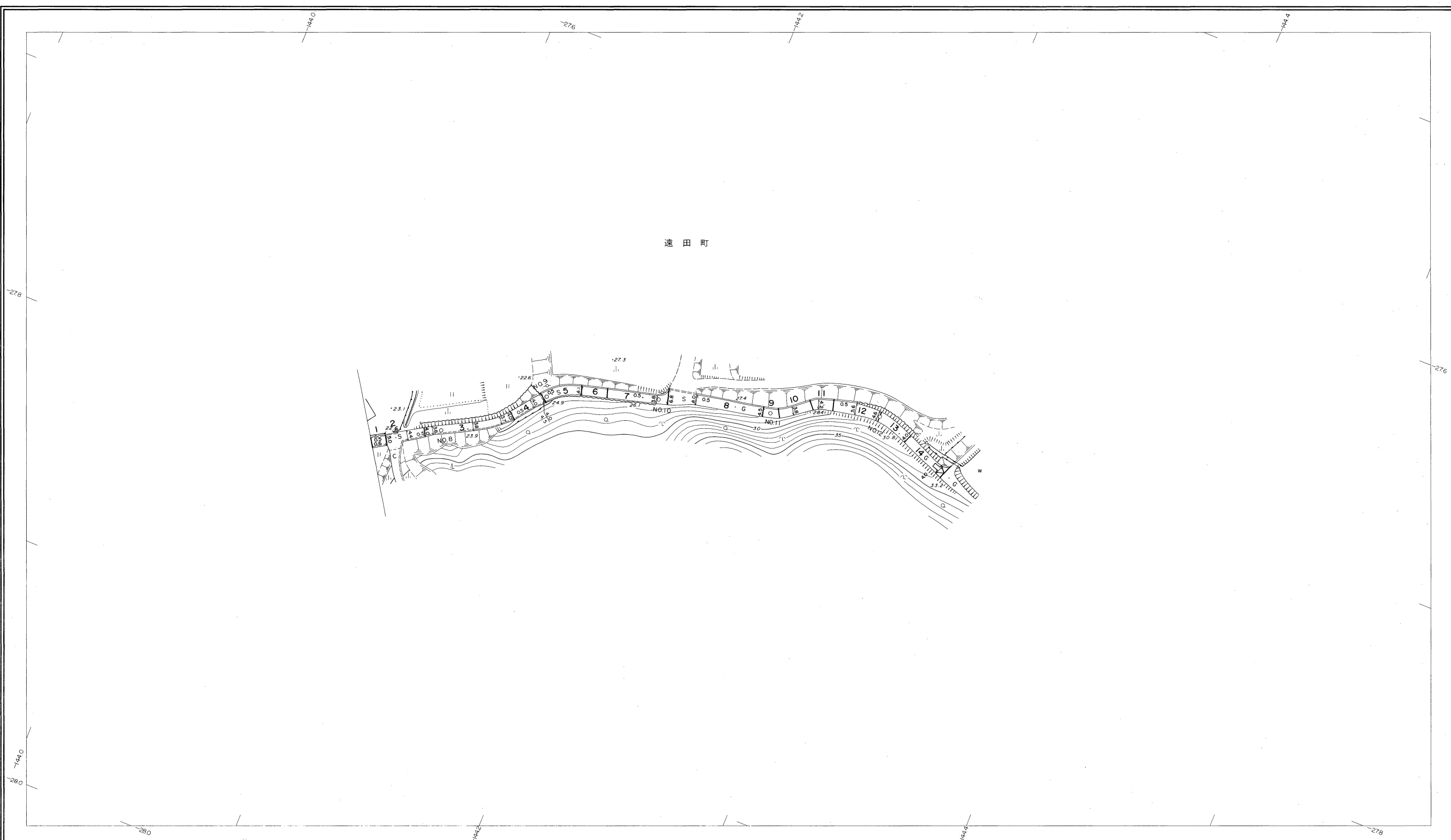
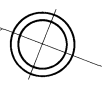
4-28中遠田高内線 2/2

昭和六十年十月三十一日調製
平成二十一年三月三十一日調製



行政区画

益田市
益田市



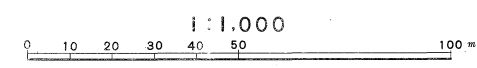
勾配	2.5%								2.8%		3.0%		3.6%		3.4%		8.2%	
幅員	5.0		3.8		4.0		3.8		4.4		4.6		6.0					
距離	368.5		400.0		450.0		500.0		550.0		600.0		638.3					
曲線			R=30		R=30		R=28		R=16		R=28							
路面	S		S		S		S		G		G							
	8		9		10		11		12									

株式会社バスコ調製

益田市

撮影 昭和59年5月
測図 昭和60年10月オートグラフA? ステレオプロッターA?
修正 平成17年3月
修正 平成21年3月

定標系 新JIS系
等高線間隔 1m



この地図は、建設省国土地理院長の承認を得て、同院所管の測量標及び測量成果(基準点)を使用して調製したものである。
(承認番号) 昭58.中公第 83 号