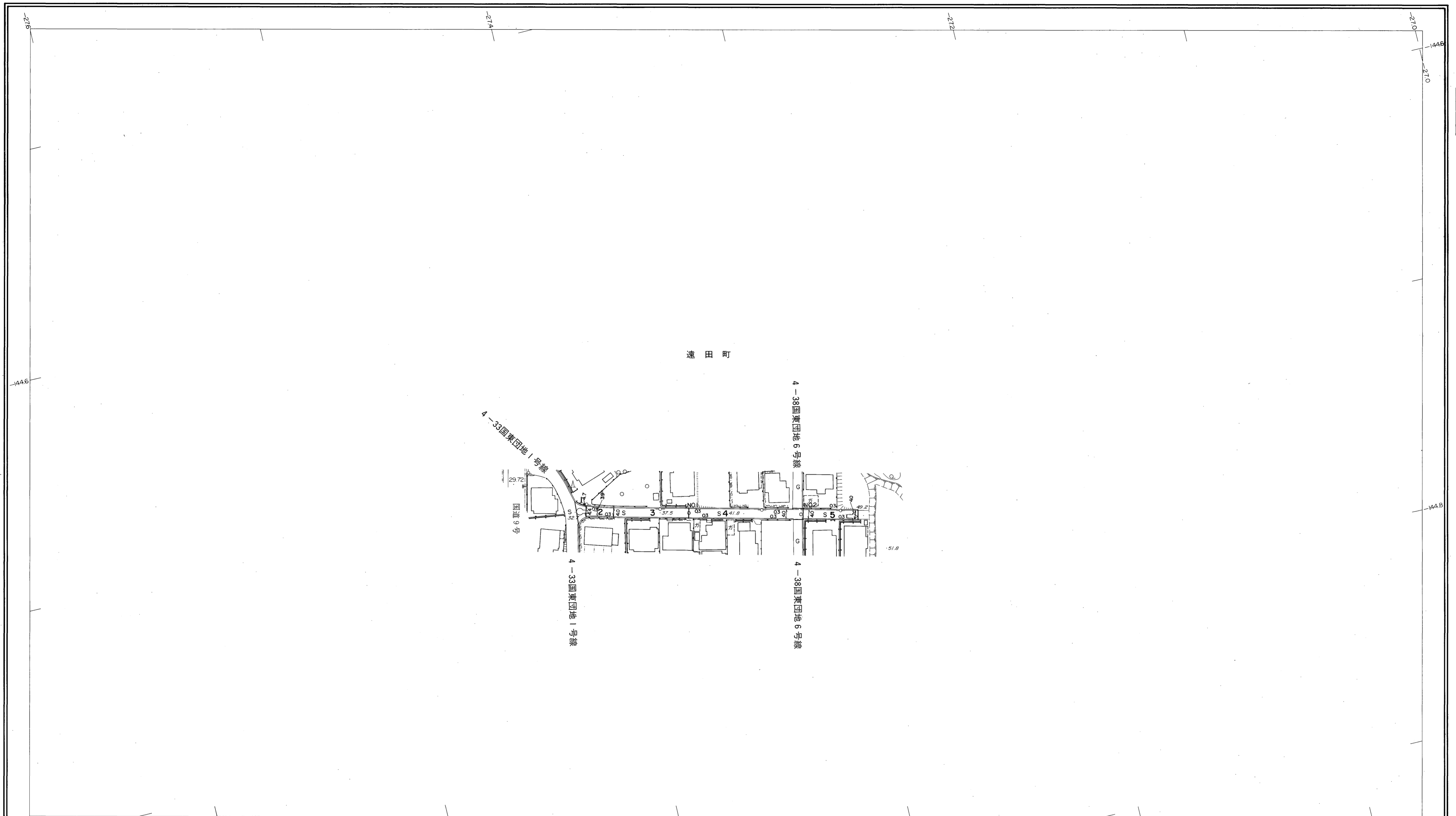
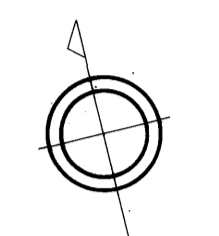
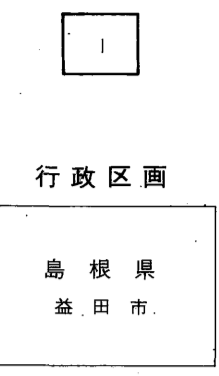


益田市道路現況平面図(台帳図)

4-34国東団地2号線 1/1

昭和六十年十月三十一日調製
昭和六十一年三月三十一日調製



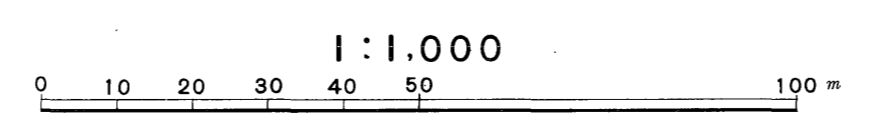
勾配	13.0% 12.6% 7.0%			
幅員	4.7	4.0	4.0	4.0
距離	0.0	500	1000	1521
曲線	—			
路面	S			

株式会社パソコ調製

益田市

撮影 昭和59年5月
測図 昭和60年10月オートグラフA7、ステレオプロッターA8
修正 昭和61年4月

座標系 第三系
等高線間隔 1m



この地図は、建設省国土地理院長の承認を得て、同院所管の測量標及び測量成果(基準点)を使用して調製したものである。
(承認番号) 昭58. 中公第 83 号