

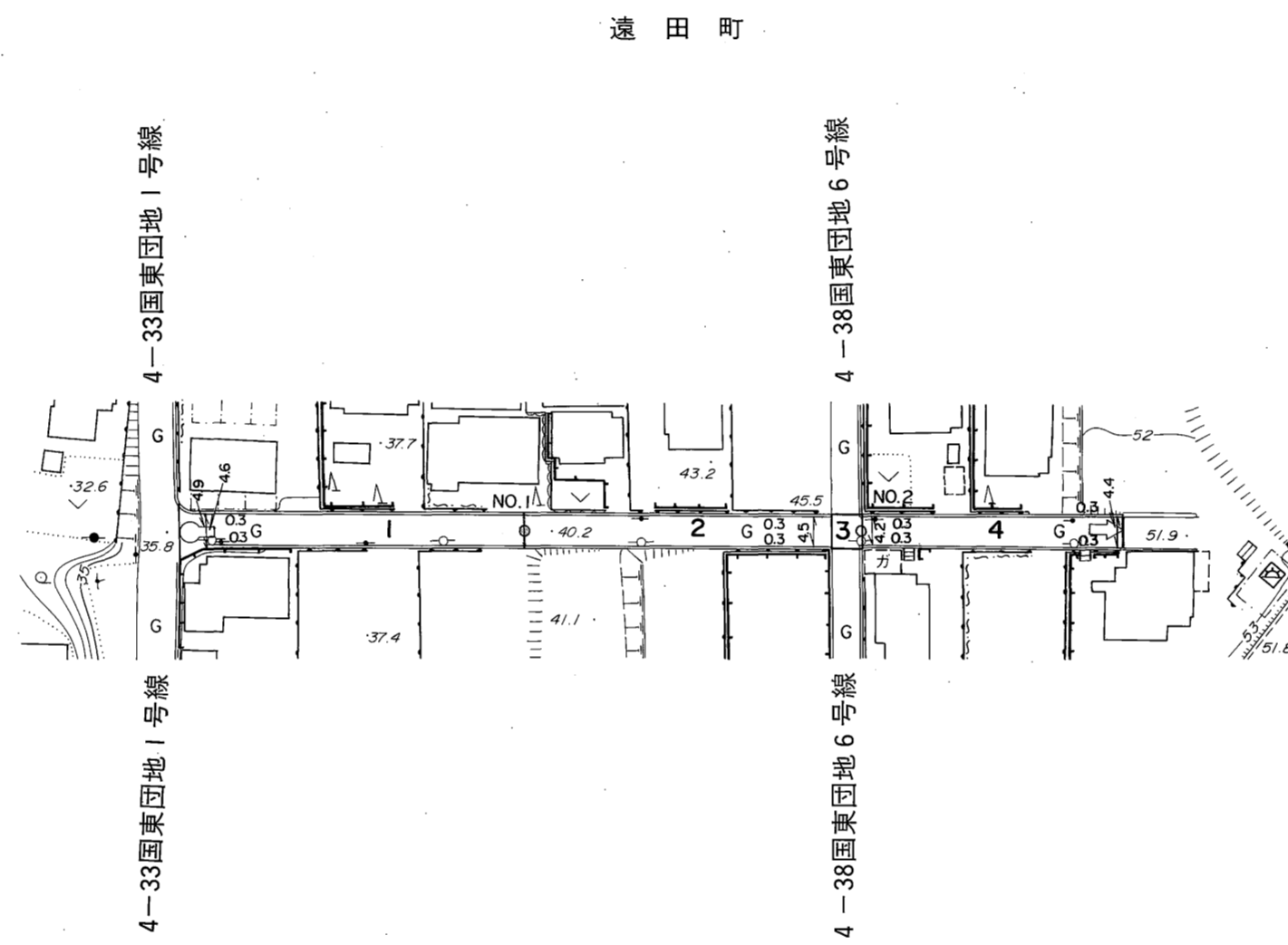
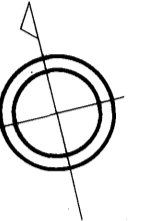
# 益田市道路現況平面図(台帳図)

4-35国東団地3号線 1/1

昭和六十一年十月三十一日調製

行政区画

島根県  
益田市

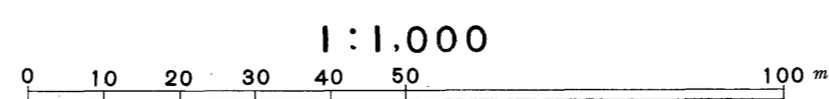


勾配	7.8%	12.6%	14.4%
幅員	4.9	4.5	4.2
距離	0.0	50.0	137.5
曲線			
路面	6		

株式会社パスコ調製

益田市

撮影 昭和59年5月  
測図 昭和60年10月オートグラフA7, ステレオプロッターA8  
座標系 第三系  
等高線間隔 1m



この地図は、建設省国土地理院長の承認を得て、同院所管の測量標及び測量成果(基準点)を使用して調製したものである。  
(承認番号)昭58.中公第83号