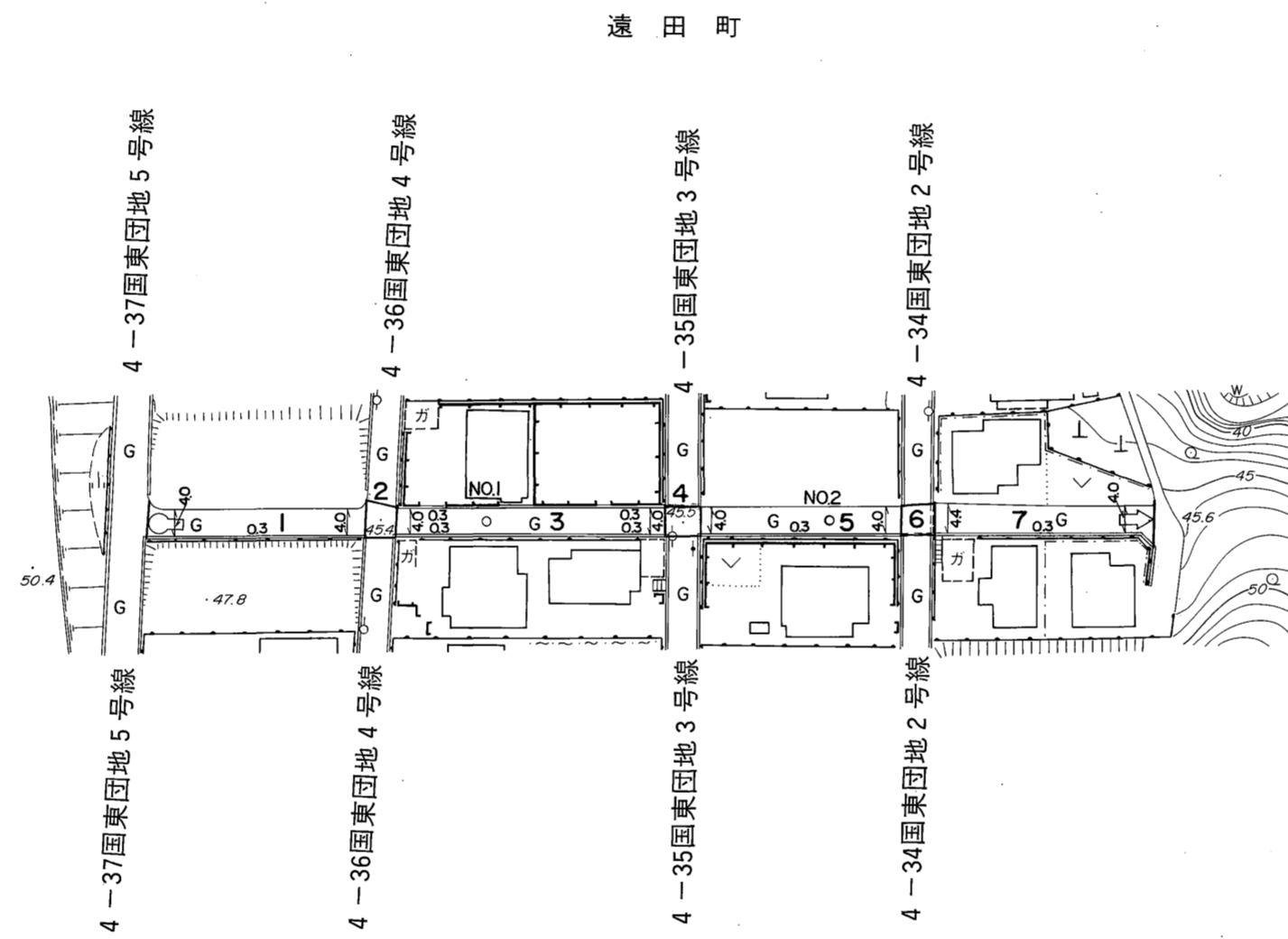
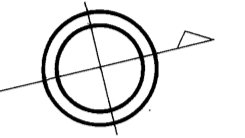


益田市道路現況平面図(台帳図)

4-38国東団地6号線 1/1

昭和六十年十月三十一日調製

行政区画
島根県
益田市



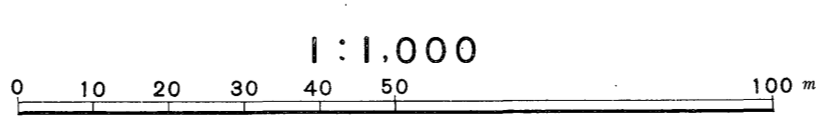
勾配	0.8%		0.2%		0.2%	
幅員	4.0	4.0	4.0	4.0	4.0	4.0
距離	0.0	5.00	10.00	14.82		
曲線	—					
路面	6					

株式会社バスコ調製

益田市

撮影 昭和 59 年 5 月
測図 昭和 60 年 10 月オートグラフ A7、ステレオプロッター A8

産標系 第三系
等高線間隔 1m



この地図は、建設省国土地理院長の承認を得て、同院所管の測量標及び測量成果(基準点)を使用して調製したものである。
(承認番号) 昭58. 中公第 83 号