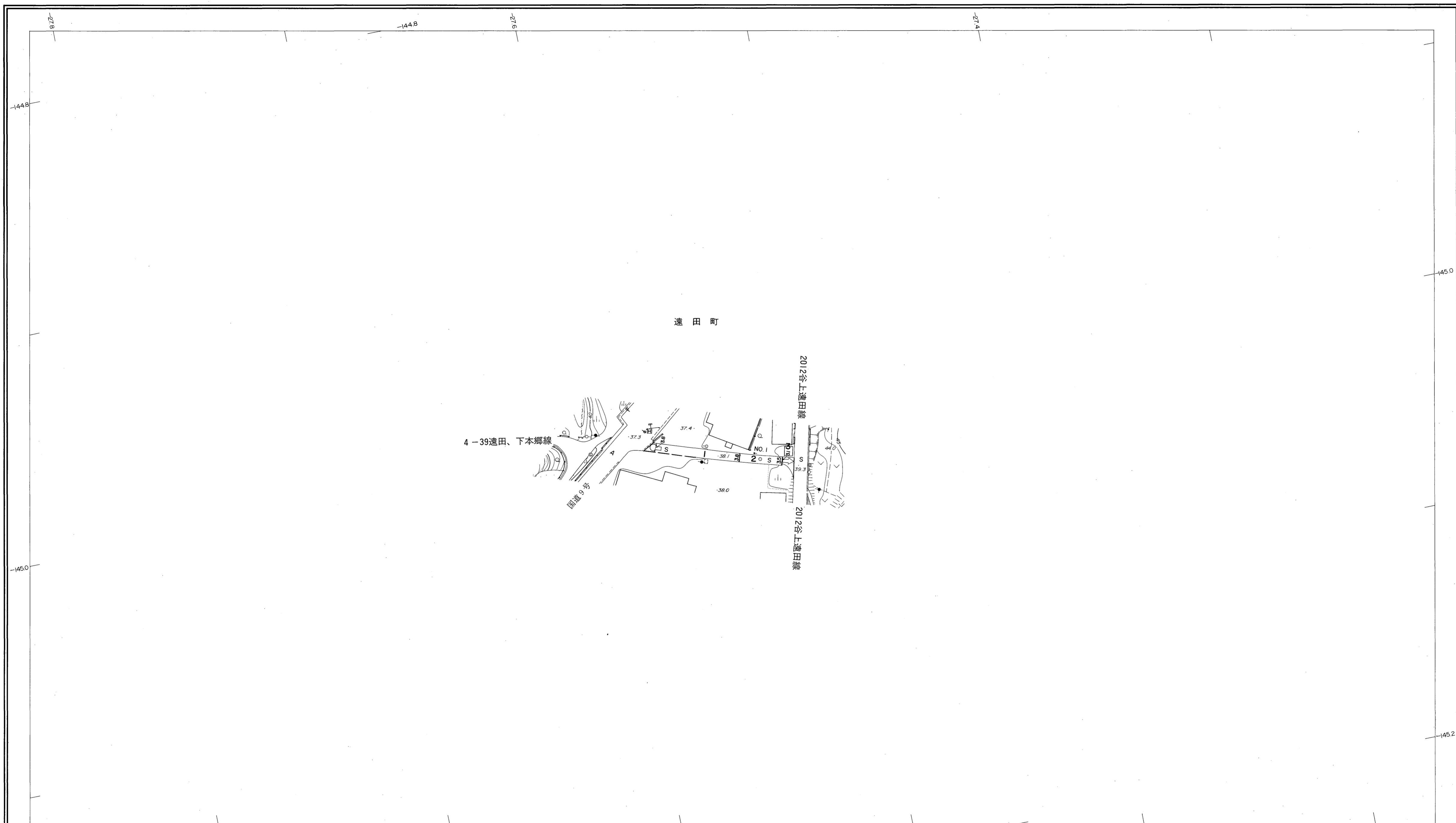
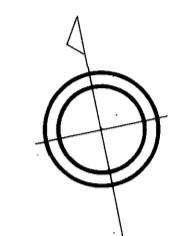


益田市道路現況平面図(台帳図)

4-40谷上遠田支線 1/1

昭和六十年十月三十一日調製
平成九年三月三十一日調製

行政区画
島根県
益田市



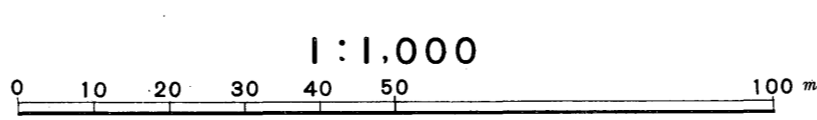
勾配	3.0%	3.3%	
幅員	3.8	3.1	3.1
距離	0.0	50.0	65.1
曲線	—		
路面	S		

株式会社バスコ調製

益田市

撮影 昭和59年5月
測図 昭和60年10月オートグラフA7, ステレオプロッターA8
修正 平成9年3月

座標系 第三系
等高線間隔 1m



この地図は、建設省国土地理院長の承認を得て、同院所管の測量標及び測量成果(基準点)を使用して調製したものである。
(承認番号)昭58.中公第83号