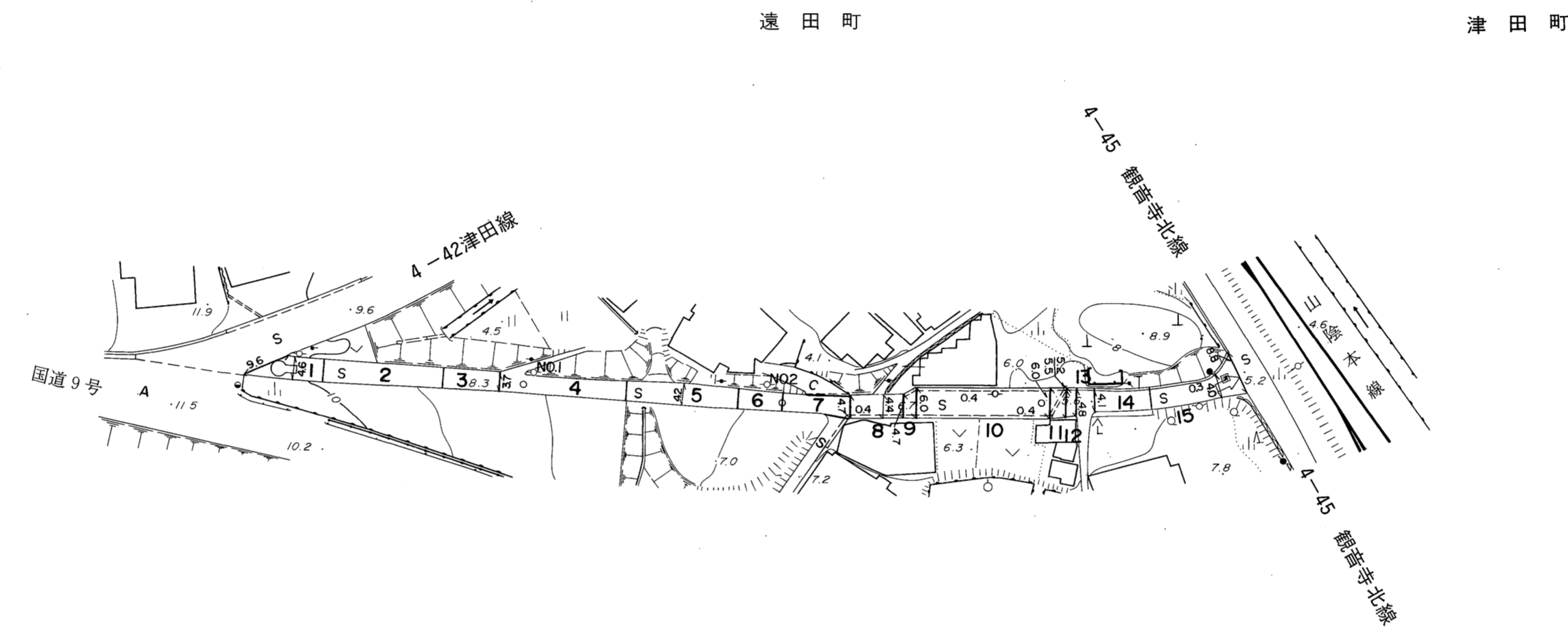
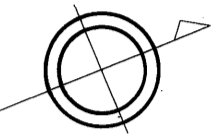


益田市道路現況平面図(台帳図)

4-43 観音寺裏線 1/1

昭和六十一年十月三十一日調製
平成十四年三月三十一日調製

行政区画
島根県
益田市



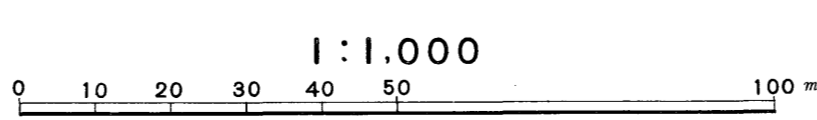
勾配	5.0%	2.6%	2.0%	1.5%
幅員	4.5	3.6	3.7	6.0
距離	0.0	5.0	10.0	15.0
曲線	R=25			
路面	S			

株式会社パスコ調製

益田市

撮影 昭和59年5月
測図 昭和60年10月オートグラフA7、ステレオプロッターA8
修正 平成14年3月

座標系 第三系
等高線間隔 1m



この地区は、建設省国土地理院長の承認を得て、同院所管の測量標及び測量成果(基準点)を使用して調製したものである。
(承認番号)昭58.中公第 83 号