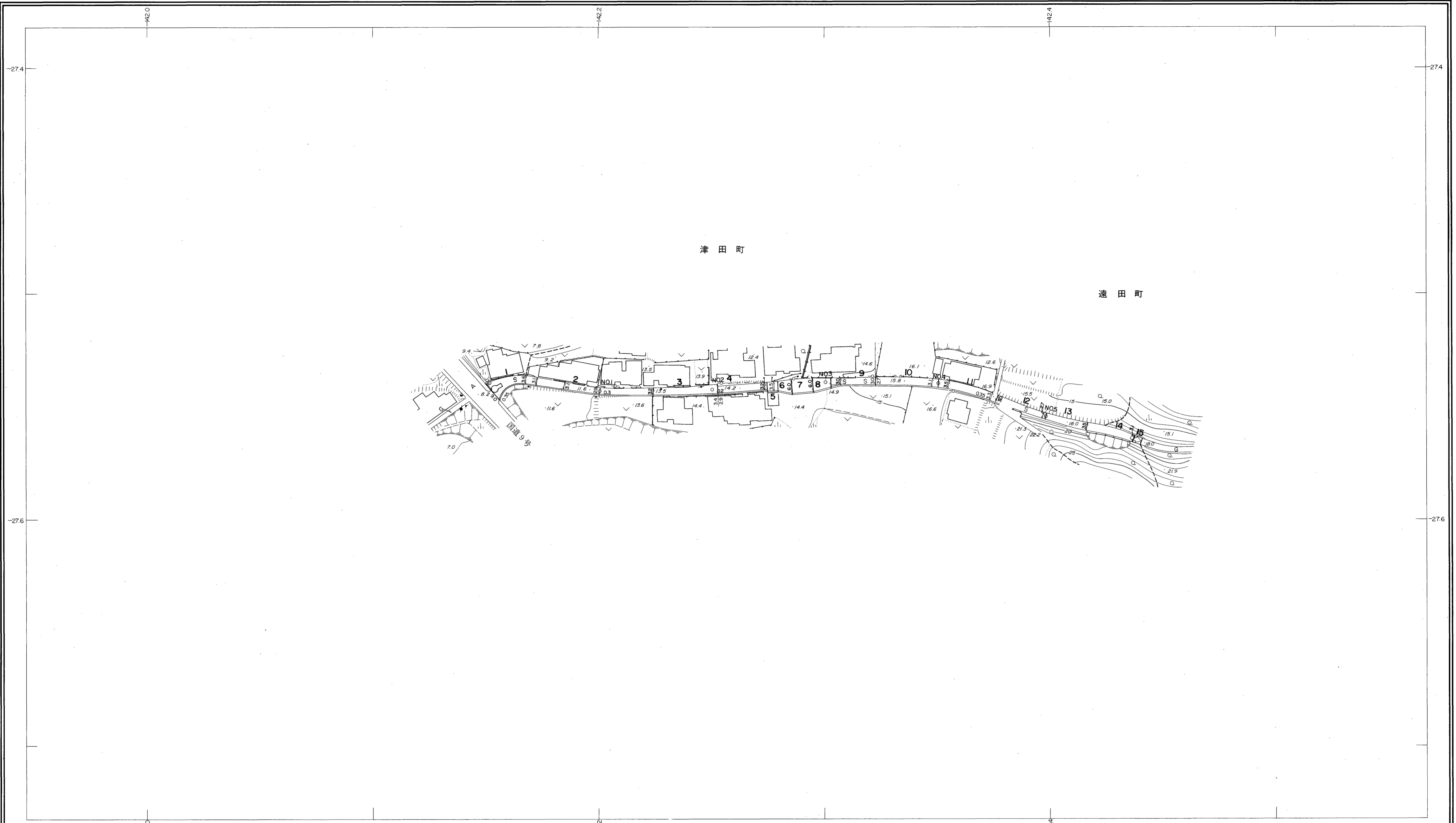
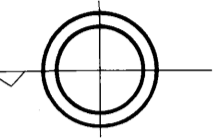


益田市道路現況平面図(台帳図)

4-44寺町線 1/1

昭和六十年十月三十一日調製
平成二年三月三十一日調製
平成十七年三月三十一日調製

行政区画
島根県
益田市



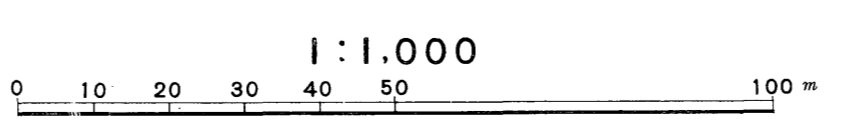
勾配	6.2%		4.4%		1.6%		2.8%		2.8%		0.0%	
幅員	3.0	2.9	3.4	4.5	3.5	2.7	2.8					
距離	0.0	50.0	100.0	150.0	200.0	250.0	294.0					
曲線												
路面												

株式会社バスコ調製

益田市

撮影 昭和 59 年 5 月
測図 昭和 60 年 10 月オートグラフ A7、ステレオプロッター A8
修正 平成 2 年 3 月
修正 平成 17 年 3 月

座標系 第三系
等高線間隔 1m



この地図は、建設省国土地理院長の承認を得て、同院所管の測量標及び測量成果(基準点)を使用して調製したものである。
(承認番号) 昭58. 中公第 83 号