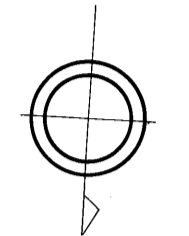


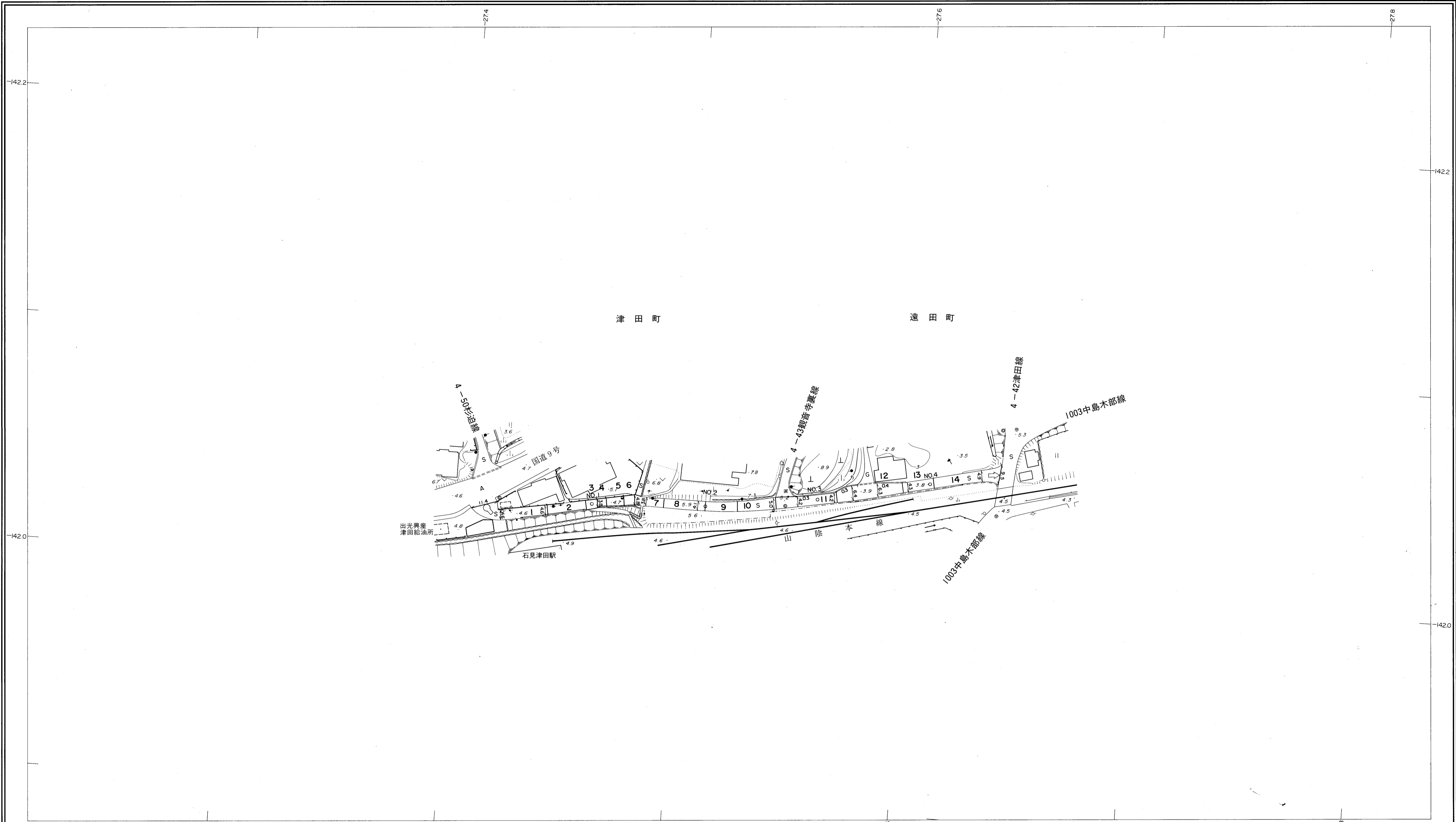
益田市道路現況平面図(台帳図)

4-45 観音寺北線 1/1

行政区画
島根県
益田市



昭和六十年十月三十一日調製
昭和六十一年三月三十一日調製
平成二十七年三月三十一日調製



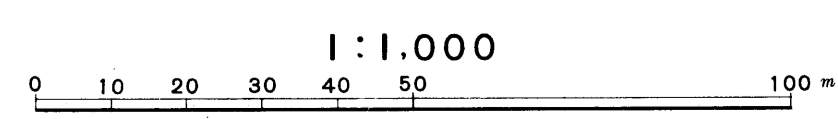
勾配	0.2% 2.2% 2.6% 1.4% 2.3%					
幅員	4.6	3.9	4.1	4.2	4.3	4.9
距離	0.0	50.0	100.0	150.0	200.0	231.0
曲線	—					
路面	S					

株式会社バスコ調製

益田市

撮影 昭和59年5月
測図 昭和60年10月オートグラフA7, ステレオプロッターA8
修正 昭和61年4月
修正 平成27年3月

座標系 第三系
等高線間隔 1m



この地図は、建設省国土院院長の承認を得て、同院所管の測量標及び測量成果(基準点)を使用して調製したものである。
(承認番号) 昭58. 中公第 83 号