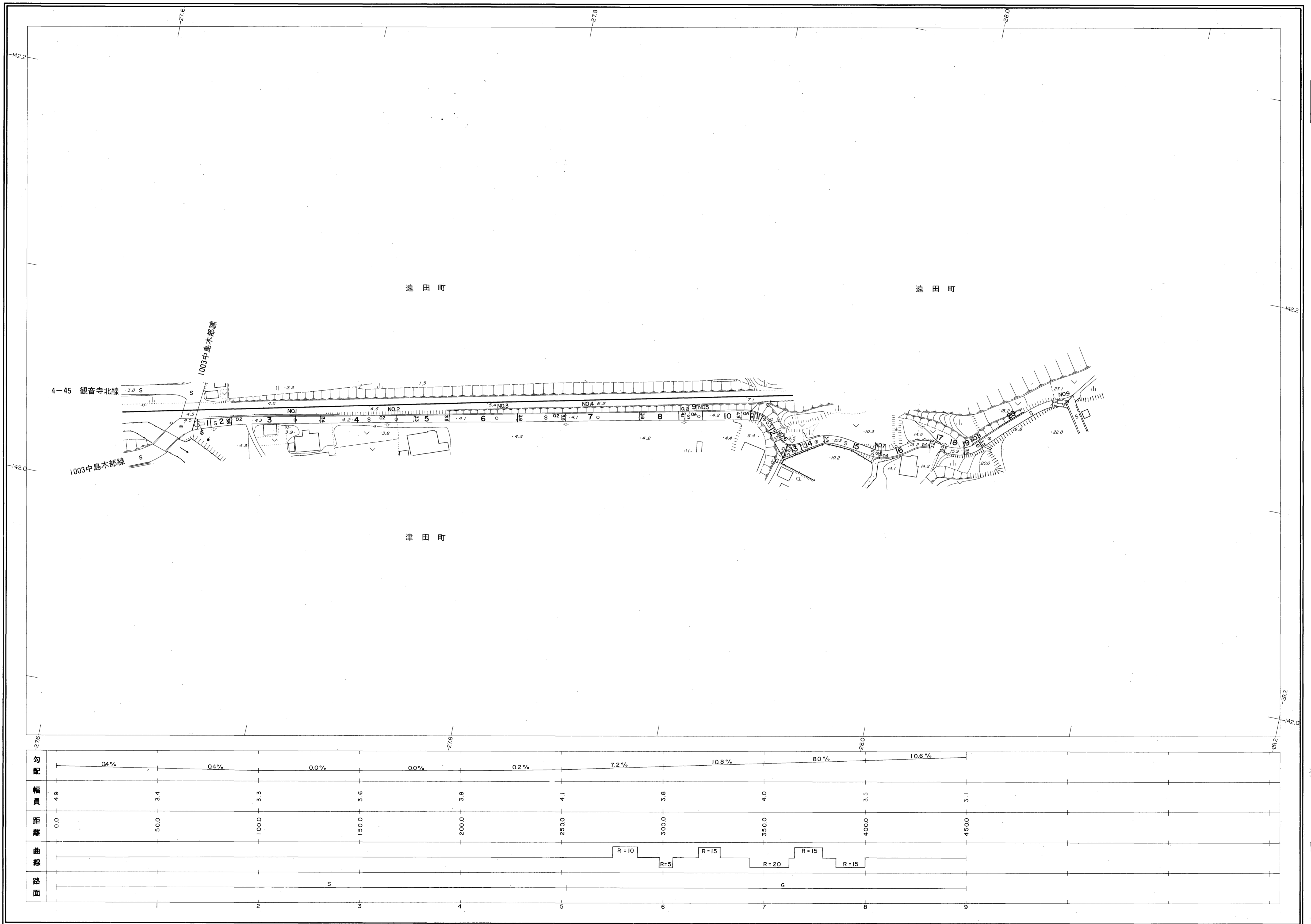
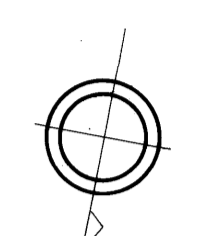


益田市道路現況平面図(台帳図)

4-46 鶺ノ鼻古墳線 1/1

昭和六十年十月三十一日調製
平成三年三月三十一日調製

行政区画
島根県
益田市



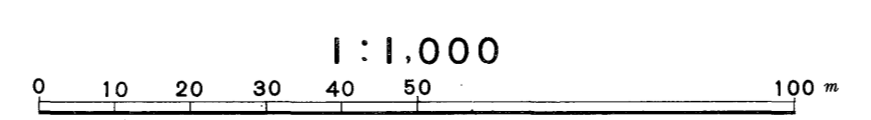
勾配	0.4%		0.4%		0.0%		0.0%		0.2%		7.2%		10.8%		8.0%		10.6%	
幅員	4.9		3.4		3.3		3.6		3.8		4.1		3.8		4.0		3.5	
距離	0.0		500		1000		1500		2000		2500		3000		3500		4000	
曲線											R=10		R=15		R=15		R=15	
路面	S		S		S		S		S		S		G		G		G	

株式会社バスコ調製

益田市

撮影 昭和59年5月
測図 昭和60年10月オートグラフA7、ステレオプロッターA8
修正 平成3年3月

座標系 第三系
等高線間隔 1m



この地図は、建設省国土地理院長の承認を得て、同院所管の測量標及び測量成果(基準点)を使用して調製したものである。
(承認番号) 昭58. 中公第 83 号