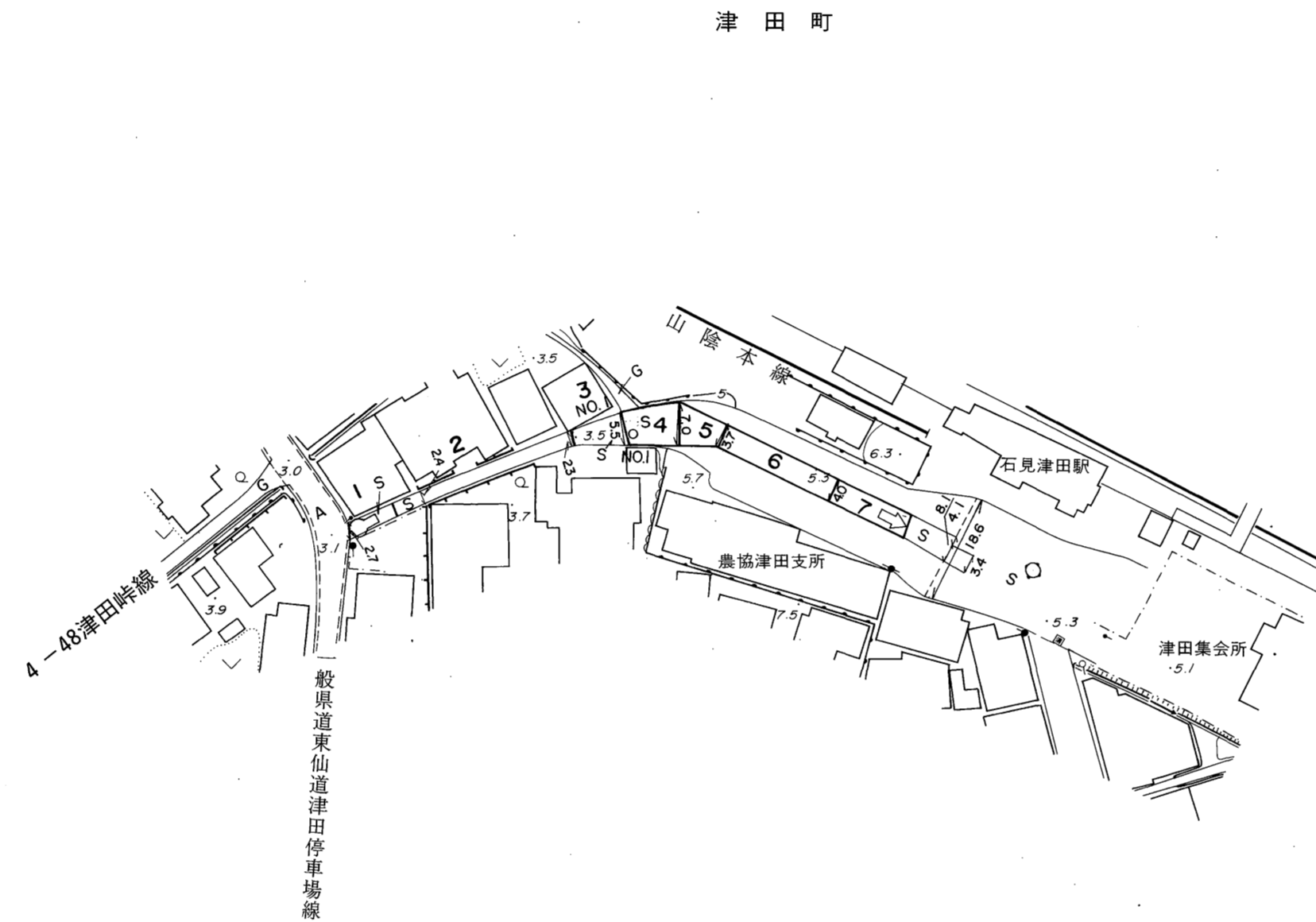
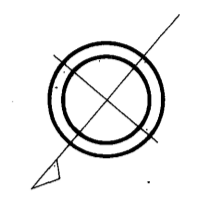



益田市道路現況平面図(台帳図)

4-47津田駅前線 1/1

昭和六十年十月三十一日調製
平成元年三月三十一日調製



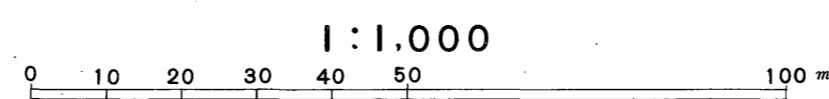
勾配	1.4%	3.0%	
幅員	2.4	5.5	4.0
距離	0.0	50.0	29.2
曲線	—		
路面	S		

株式会社バスコ調製

益
田
市

撮影 昭和59年5月
測図 昭和60年10月オートグラフA7、ステレオプロッターA8
修正 平成元年3月

座標系 第三系
等高線間隔 1m



この地図は、建設省国土地理院長の承認を得て、同院所管の測量標及び測量成果(基準点)を使用して調製したものである。
(承認番号) 昭58. 中公第 83 号