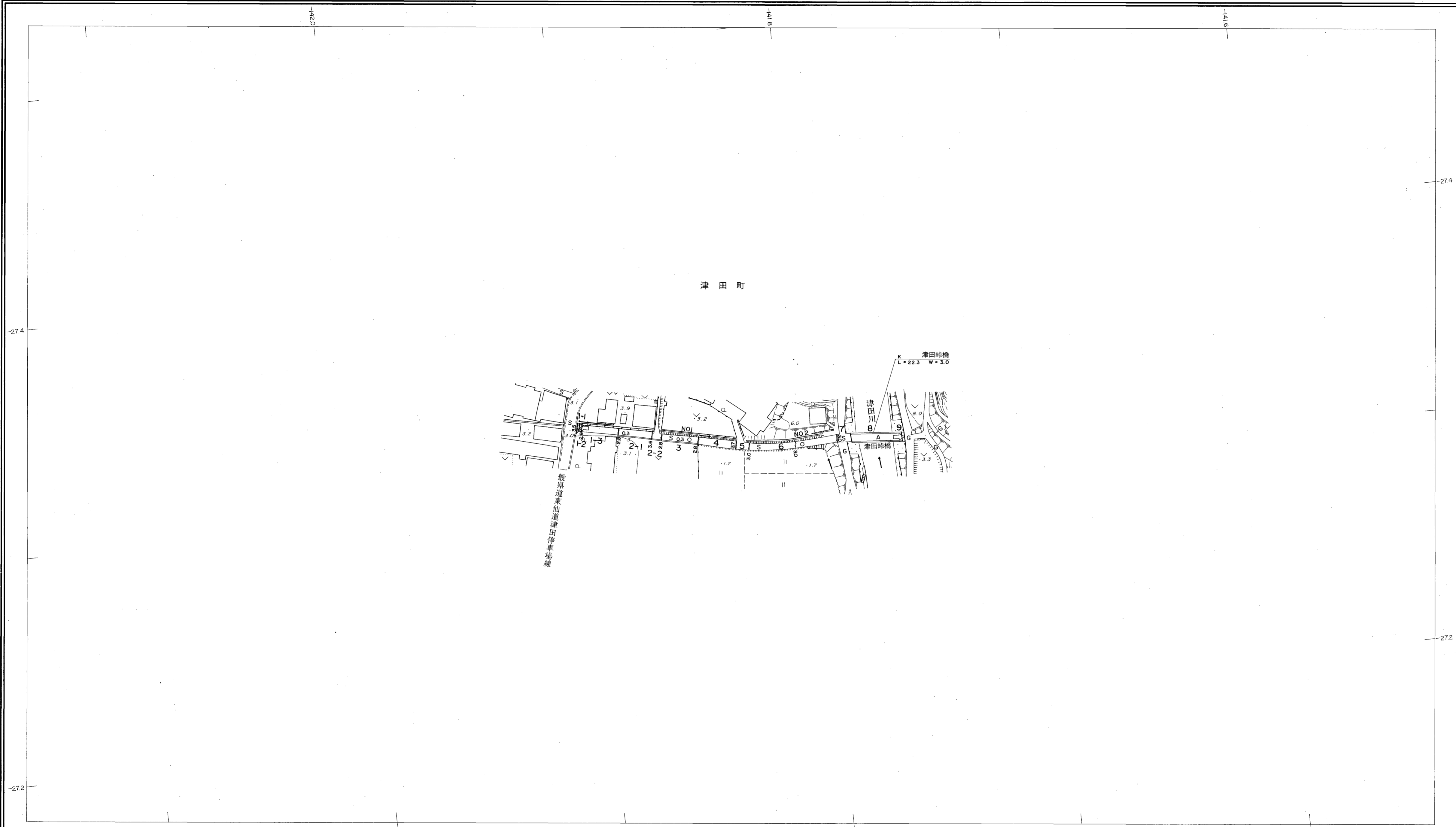
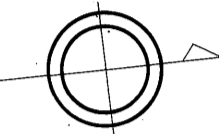


益田市道路現況平面図(台帳図)

4-48津田峠線 1/1

昭和六十年十月三十一日調製
昭和六十二年三月三十一日調製

行政区画
島根県
益田市



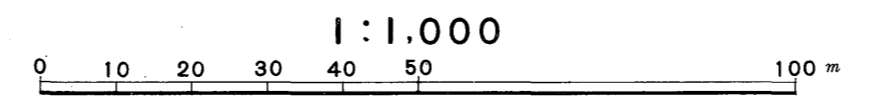
| | | | |
|----|------|------|-------|
| 勾配 | 0.8% | 0.0% | 5.0% |
| 幅員 | 4.5 | 2.8 | 3.0 |
| 距離 | 0.0 | 5.00 | 10.00 |
| 曲線 | — | | |
| 路面 | S | A | C |

株式会社パソコ調製

益田市

撮影 昭和 59 年 5 月
測図 昭和 60 年 10 月オートグラフ A7, ステレオプロッター A8
修正 昭和 62 年 3 月

座標系 第三系
等高線間隔 1m



この地図は、建設省国土地理院長の承認を得て、同院所管の測量標及び測量成果(基準点)を使用して調製したものである。
(承認番号) 昭58. 中公第 83 号