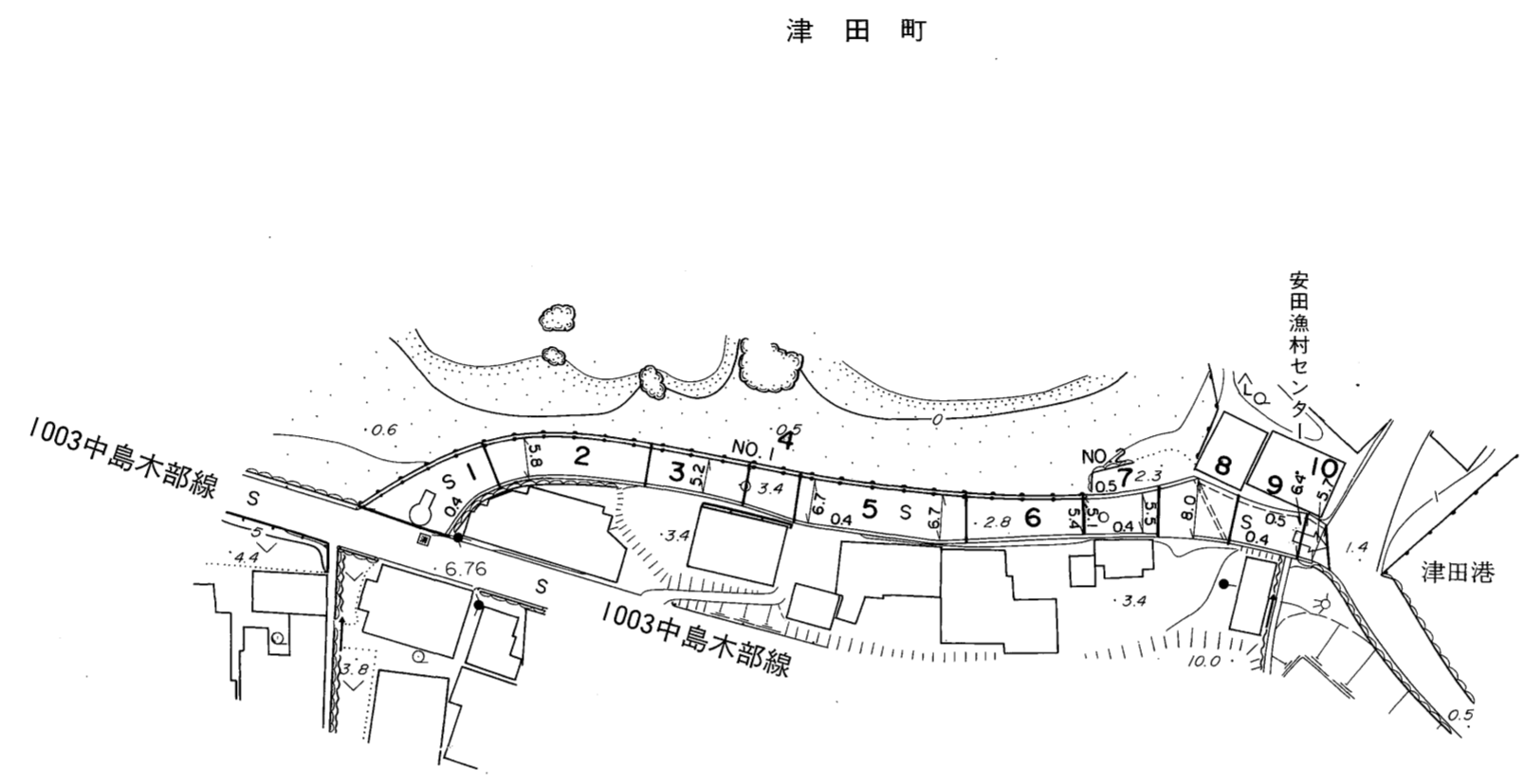
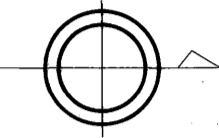


# 益田市道路現況平面図(台帳図)

4-49津田船溜線 1/1

昭和六十年十月三十一日調製

行政区画  
島根県  
益田市

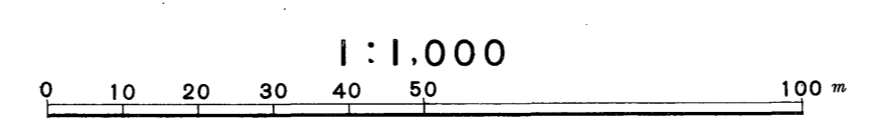


勾配	6.6%				1.8%				3.0%							
幅員	5.8				5.5				5.1				5.7			
距離	0.0				50.0				100.0				132.0			
曲線	R=25								R=25							
路面	S								S							

株式会社バスコ調製

益田市

撮影 昭和 59 年 5 月  
測 図 昭和 60 年 10 月オートグラフ A7, ステレオプロッター A8  
座 標 系 第三系  
等高線間隔 1m



この地図は、建設省国土地理院長の承認を得て、同院所管の測量標及び測量成果(基準点)を使用して調製したものである。  
(承認番号) 昭58. 中公第 83 号