
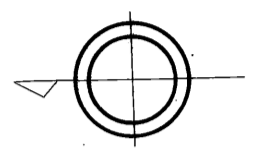


# 益田市道路現況平面図(台帳図)

4-51日ヶ迫線 1/1

昭和六十年十月三十一日調製

行政区画  
島根県  
益田市



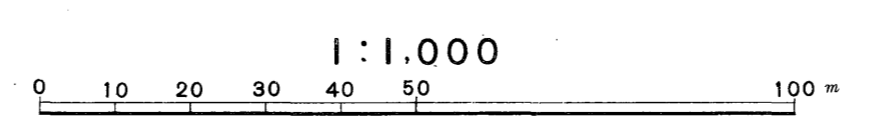
勾配	2.8%	1.2%	0.0%	7.2%	0.6%	0.0%
幅員	2.3	2.5	3.1	3.0	2.7	4.5
距離	0.0	5.0	10.0	15.0	20.0	25.0
曲線	R=15	R=25	R=10	R=10	R=20	
路面	S					G

株式会社パスコ調製

益  
田  
市

撮影 昭和59年5月  
測図 昭和60年10月オートグラフA7、ステレオプロッターA8

座標系 第三系  
等高線間隔 1m



この地図は、建設省国土地理院長の承認を得て、同院所管の測量標及び測量成果(基準点)を使用して調製したものである。  
(承認番号) 昭58. 中公第 83 号