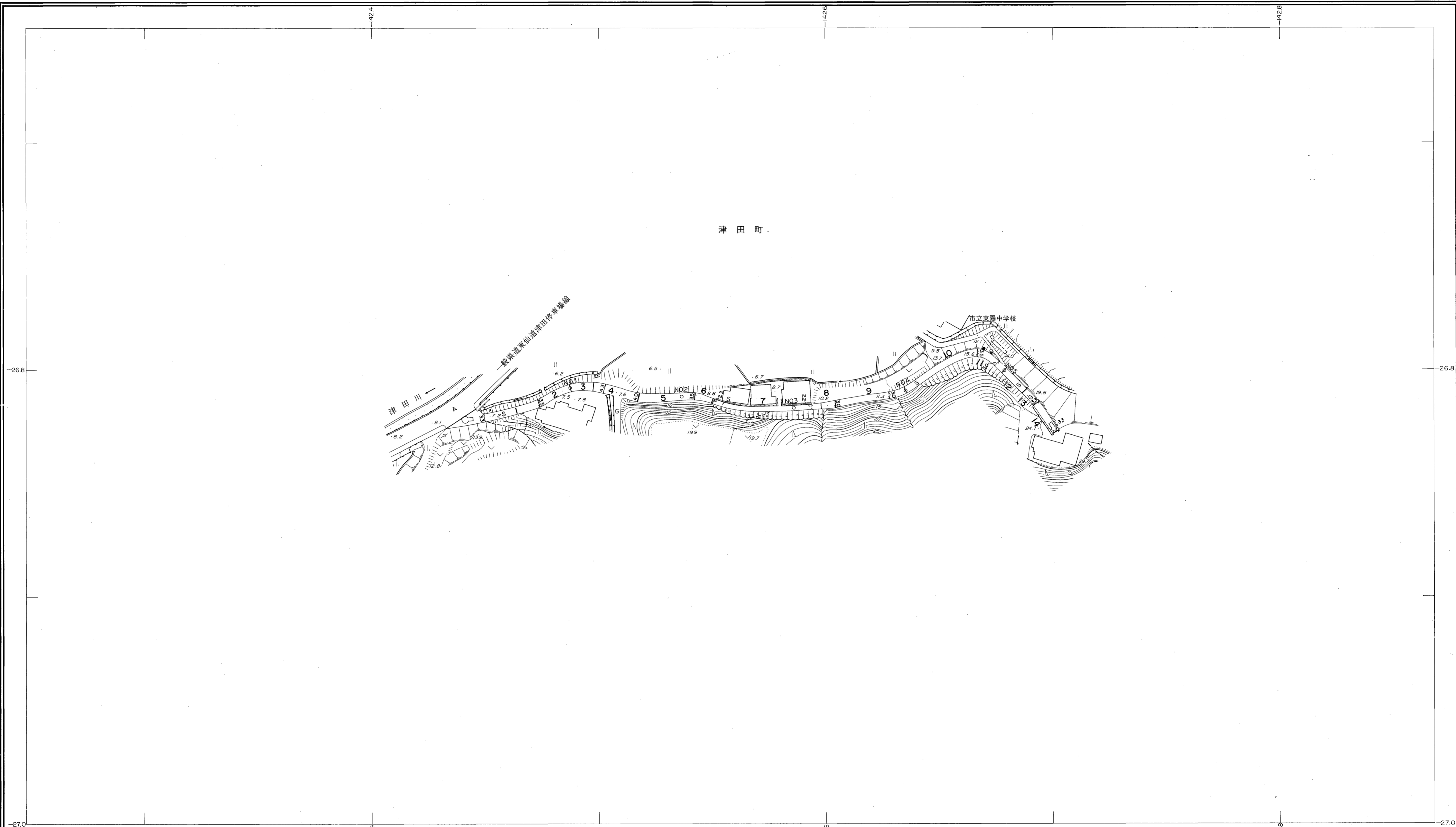
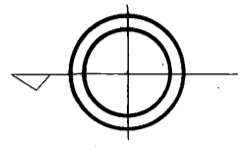


# 益田市道路現況平面図(台帳図)

4-52中津田西線 1/1

昭和六十一年三月三十一日調製  
昭和六十一年十月三十一日調製

行政区画  
島根県  
益田市




勾配	1.2%    2.6%    2.0%    3.6%    11.8%    17.0%										
幅員	3.3	3.5	3.5	2.2	3.0	3.0	3.3				
距離	0.0	5.00	10.00	15.00	20.00	25.00	28.52				
曲線	R=25    R=10										
路面	S    G										
	1	2	3	4	5						

株式会社パスコ調製

益田市

撮影 昭和59年5月  
測図 昭和60年10月オートグラフA7, ステレオプロッターA8  
修正 昭和61年4月

座標系 第三系  
等高線間隔 1m



この地区は、建設省国土地理院長の承認を得て、同院所管の測量標及び測量成果(基準点)を使用して調製したものである。  
(承認番号) 昭58.中公第83号