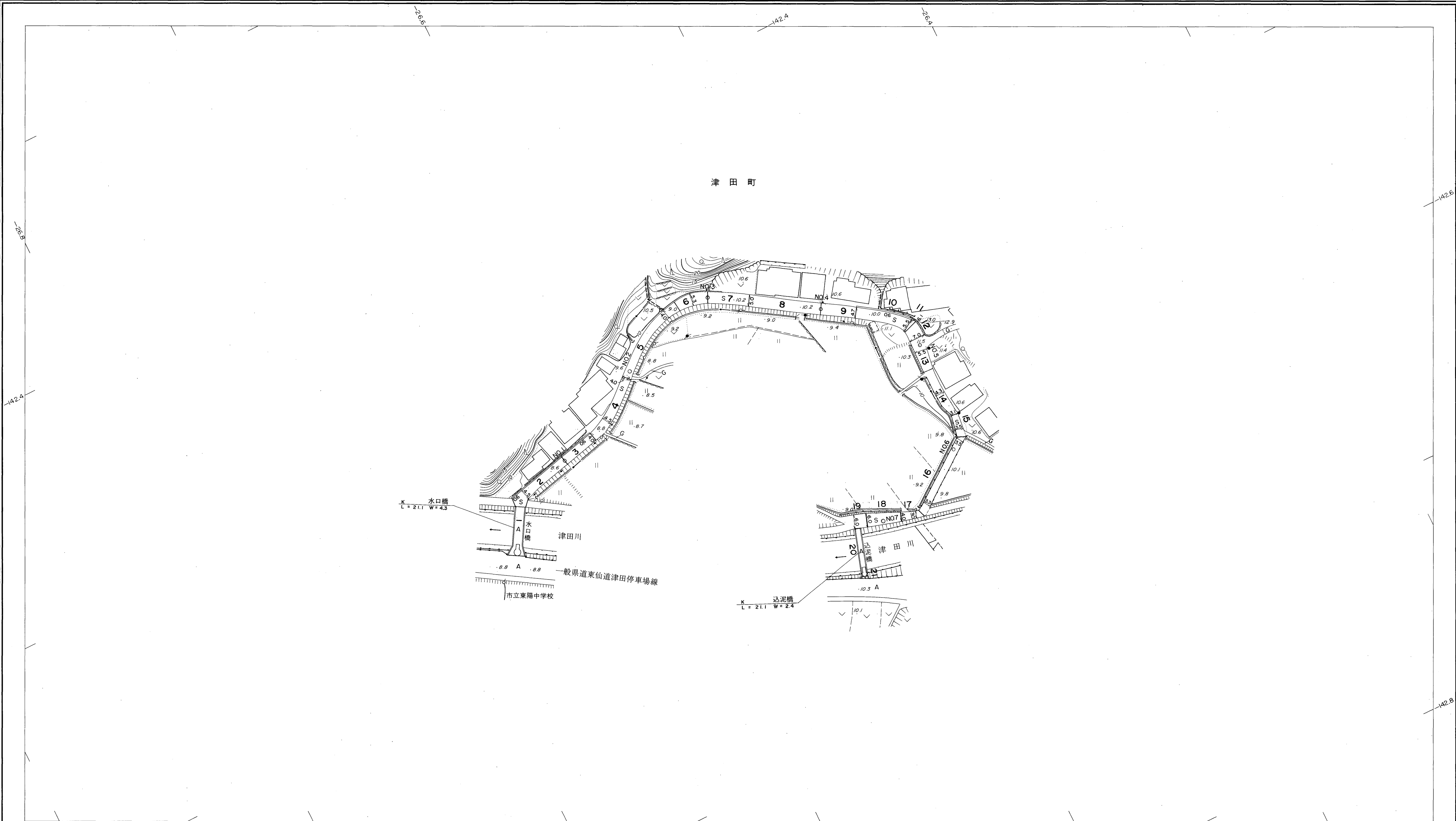
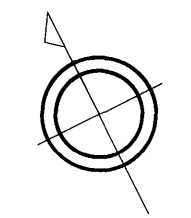


益田市道路現況平面図(台帳図)

4-53中津田東線 1/1

行政区画
島根県
益田市



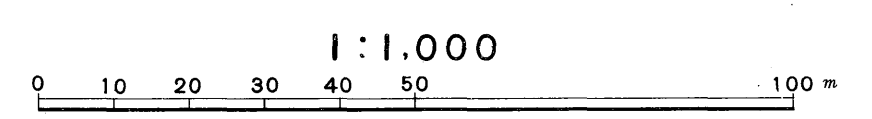
勾配	0.4%		1.2%		1.4%		0.8%		2.4%		2.4%		0.2%		0.3%	
幅員	4.0		4.0		4.0		5.1		5.0		6.0		2.3		3.0	
距離	0.0		500.0		1000.0		1500.0		2000.0		2500.0		3000.0		3500.0	
曲線	R=10				R=20				R=15		R=15 R=5		R=5			
路面	A				S				S		S		A			

昭和六十年十月三十一日調製
平成七年三月三十一日調製
平成八年三月三十一日調製

株式会社バスコ調製

撮影 昭和59年5月
測図 昭和60年10月オートグラフA7、ステレオプロッターA8
修正 平成7年3月
修正 平成8年3月

座標系 第三系
等高線間隔 1m



この地図は、建設省国土地理院長の承認を得て、同院所管の測量標及び測量成果(基準点)を使用して調製したものである。
(承認番号)昭58.中公第83号

益
田
市