

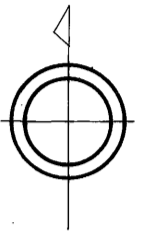
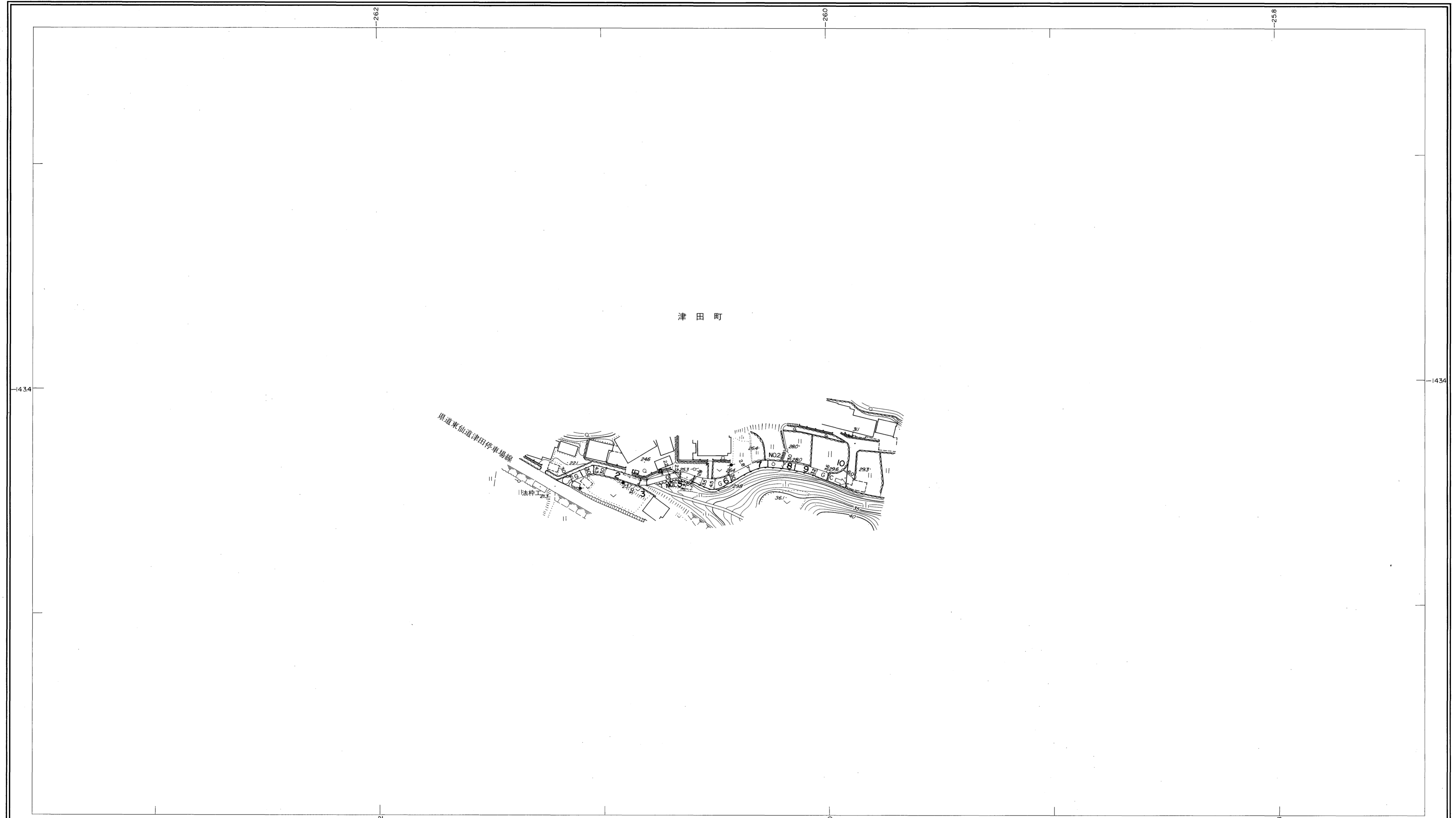
益田市道路現況平面図(台帳図)

4-57 観月線 1/1

昭和六十一年三月三十一日調製

行政区画

島根県
益田市

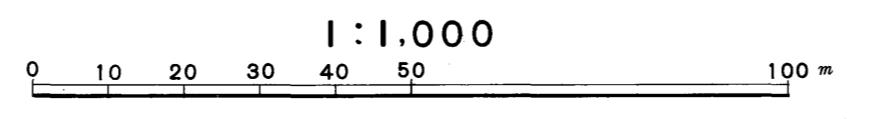
勾配	10.9%	6.2%	4.1%	5.9%	7.3%
幅員	3.0	2.2	3.0	3.6	
距離	0	50.0	100.0	133.7	
曲線	R=5	R=30	R=20	R=15	R=55
路面	G		C		

株式会社バスコ調製

益田市

撮影 昭和 59 年 5 月
測図 昭和 60 年 10 月オートグラフ A7、ステレオプロッター A8
修正 昭和 61 年 4 月

座標系 第三系
等高線間隔 1 m



この地図は、建設省国土地理院長の承認を得て、同院所管の測量標及び測量成果(基準点)を使用して調製したものである。
(承認番号) 昭58. 中公第 83 号