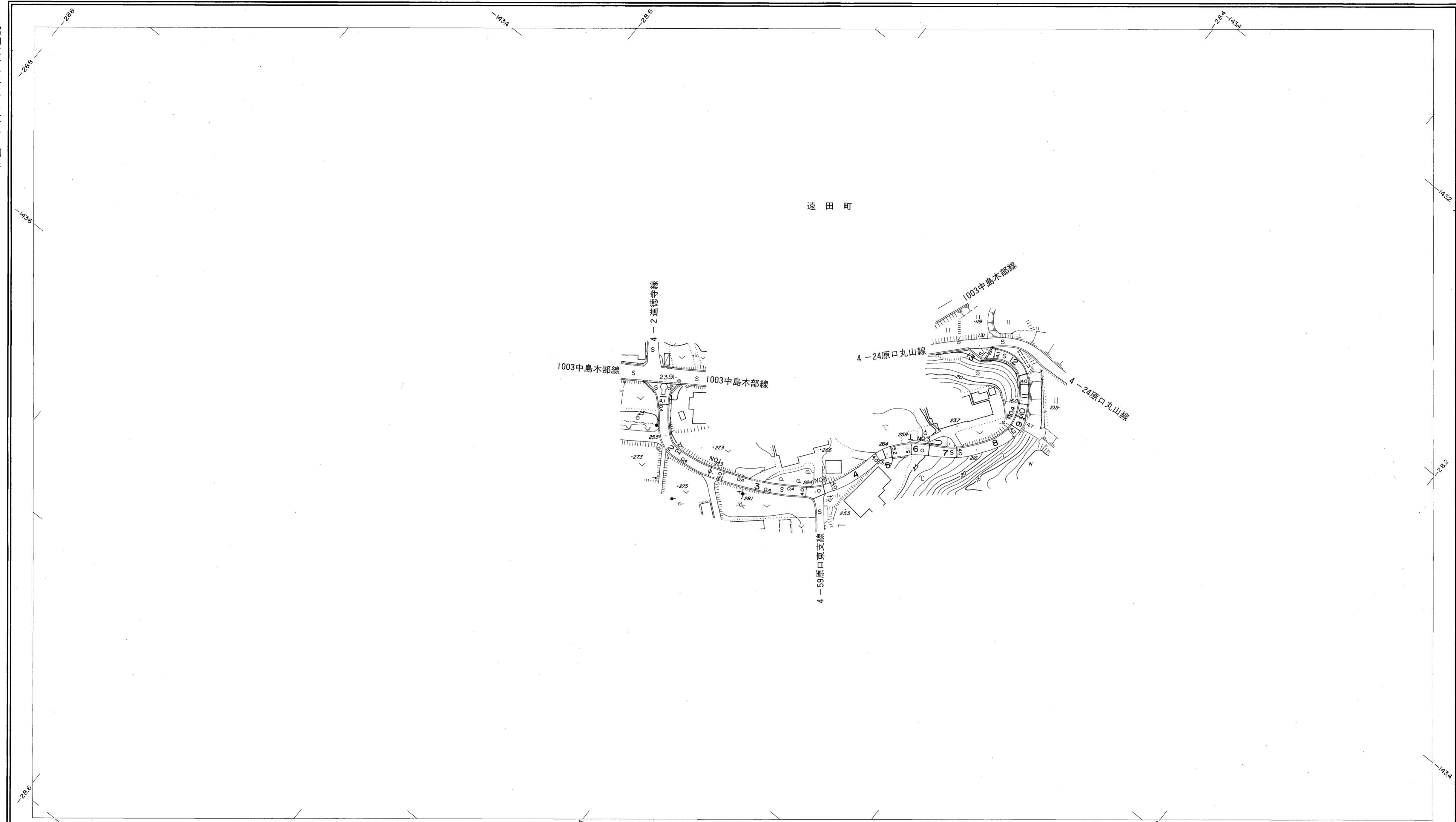
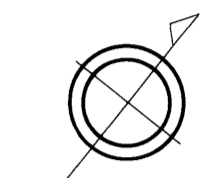


# 益田市道路現況平面図(台帳図)

4-58原口東線 1/1

昭和六十一年三月三十一日調製  
平成元年三月三十一日調製  
平成十九年三月三十一日調製

行政区画  
島根県  
益田市



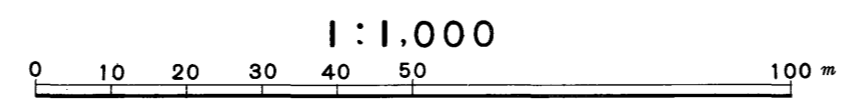
勾配	8.4%	2.3%	2.2%	5.6%	10%	15.4%	17.5%	8.6%
幅員	15.0	4.0	4.0	4.6	4.7	4.1		
距離	0.0	50.0	100.0	150.0	200.0	242.0		
曲線	R=15	R=50	R=60	R=50	R=40	R=50	R=15	R=15
路面	S							

株式会社バスコ調製

益田市

撮影 昭和59年5月  
測図 昭和60年10月オートグラフA7、ステレオプロッターA8  
修正 昭和61年4月  
修正 平成元年3月  
修正 平成19年3月

座標系 第三系  
等高線間隔 1m



この地図は、建設省国土地理院長の承認を得て、同院所管の測量標及び測量成果(基準点)を使用して調製したものである。  
(承認番号) 昭58. 中公第 83 号