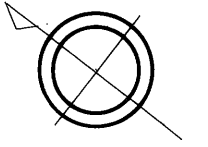


益田市道路現況平面図(台帳図)

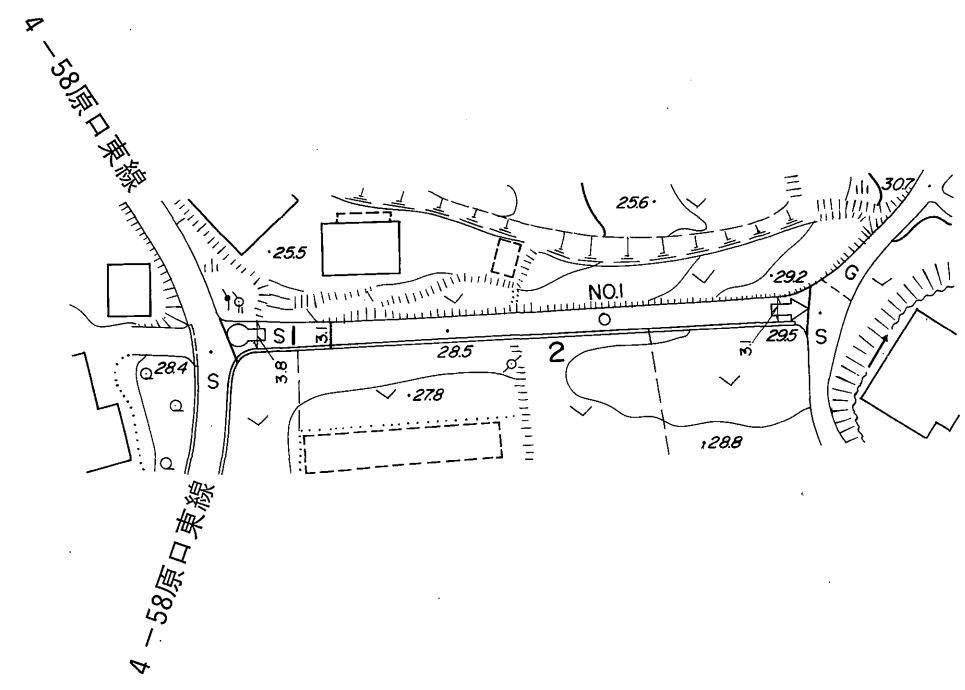
4-59原口東支線 1/1

昭和六十一年三月三十一日調製
平成元年三月三十一日調製

行政区画
島根県
益田市



遠田町



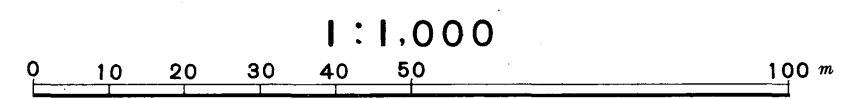
勾配	0.8%		2.5%	
幅員	3.8	3.1	3.1	
距離	0.0	500	769	
曲線	[Diagram showing curve alignment]			
路面	[Diagram showing road surface alignment 's']			

株式会社バスコ調製

益田市

撮影 昭和 59 年 5 月
測図 昭和 60 年 10 月オートグラフ A7、ステレオプロッター A8
修正 昭和 61 年 4 月
修正 平成元年 3 月

座標系 第三系
等高線間隔 1m



この地図は、建設省国土地理院長の承認を得て、同院所管の測量標及び測量成果(基準点)を使用して調製したものである。
(承認番号) 昭58. 中公第 83 号