

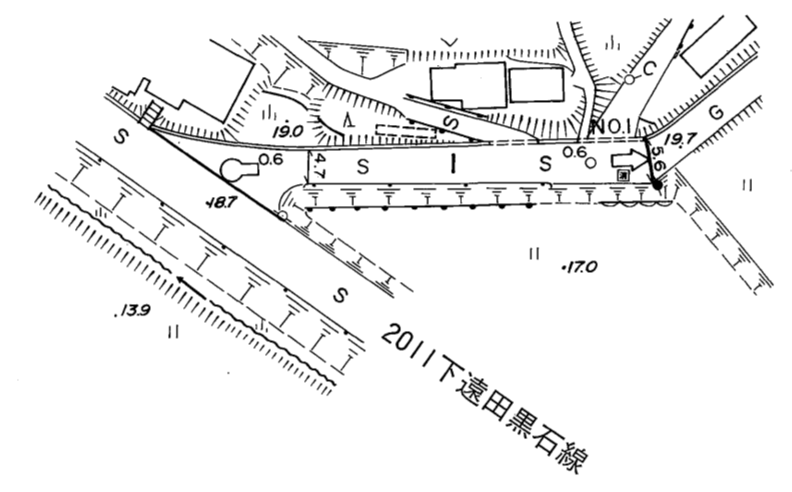
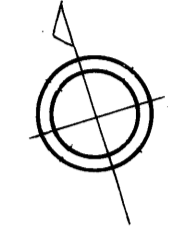
益田市道路現況平面図(台帳図)

4-60下遠田黒石支線 1/1

平成元年三月三十一日調製

行政区画

島根県
益田市



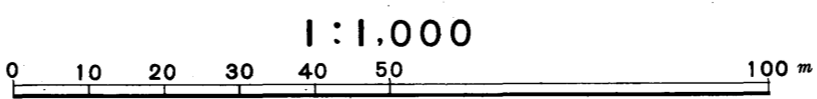
| | | | | |
|----|------|------|------|--|
| 勾配 | 1.8% | | 1.3% | |
| 幅員 | 4.7 | 5.6 | 5.6 | |
| 距離 | 0.0 | 50.0 | 50.0 | |
| 曲線 | — | | | |
| 路面 | S | | | |

株式会社パスコ調製

益田市

撮影 昭和59年5月
測図 平成元年3月オートグラフA7, ステレオプロッターA8

座標系 第三系
等高線間隔 1m



この地図は、建設省国土地理院長の承認を得て、同院所管の測量標及び測量成果(基準点)を使用して調製したものである。
(承認番号) 昭58. 中公第 83 号