

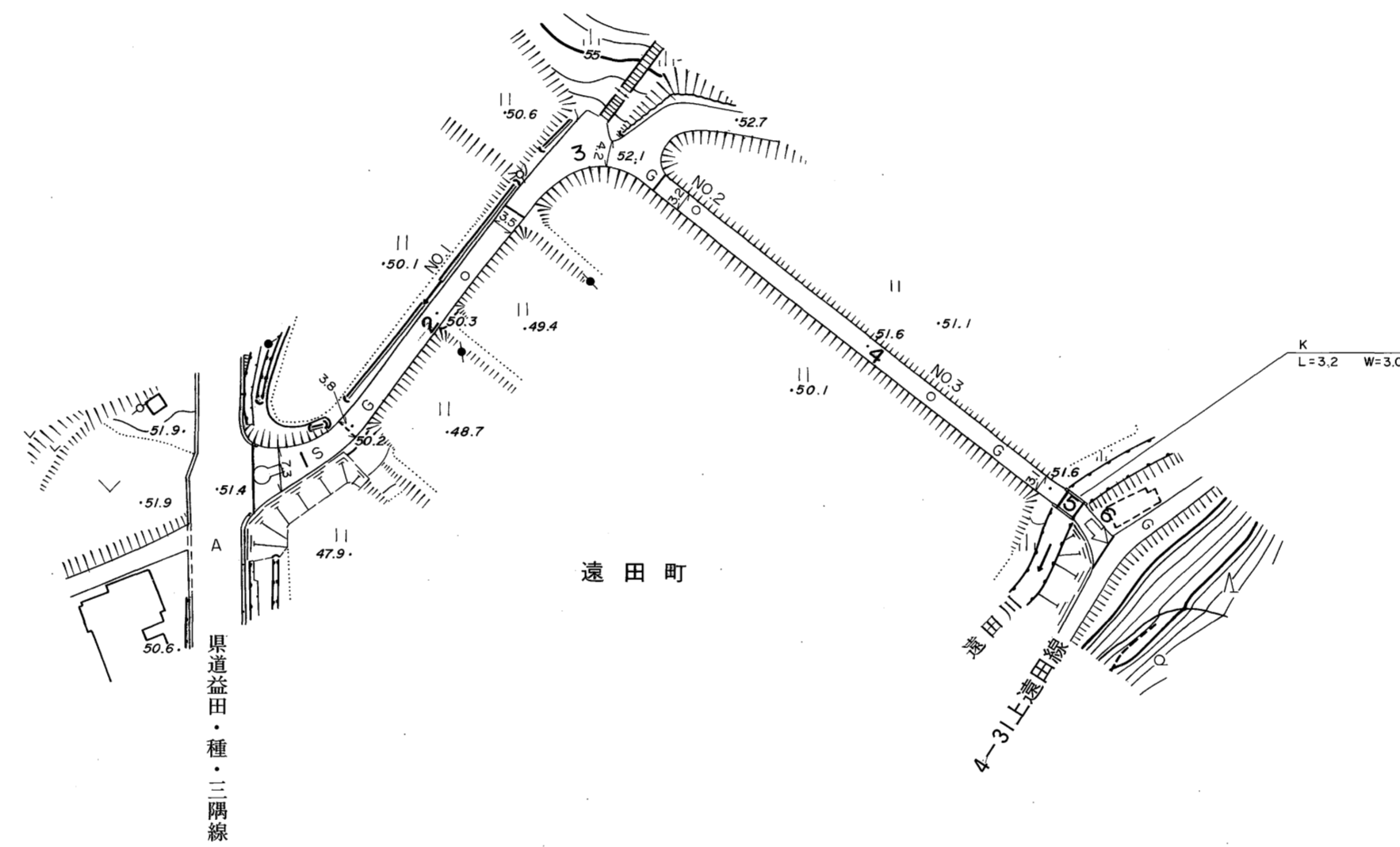
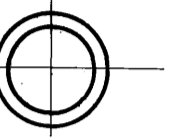
# 益田市道路現況平面図(台帳図)

4-61黒石神社線 1/1

平成三年三月三十一日調製

行政区画

島根県  
益田市



勾配					
幅員	3.8	3.6	3.2	3.2	3.1
距離	0.0	50.0	100.0	150.0	188.5
曲線					
路面					

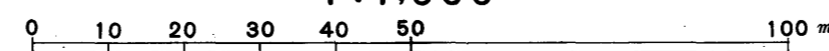
株式会社パスコ調製

益田市

測図 平成3年3月

座標系 第三系  
等高線間隔 1m

1:1,000



この地図は、建設省国土地理院長の承認を得て、同院所管の測量標及び測量成果(基準点)を使用して調製したものである。  
(承認番号) 昭58. 中公第 83 号