


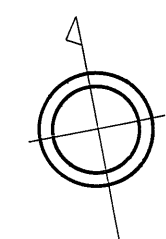
益田市道路現況平面図(台帳図)

4-62東双葉線 1/1

平成三年三月三十一日調製
平成二十九年三月三十一日調製

行政区画

島根県
益田市



勾配	0.0%		8.2%		9.0%		8.7%	
幅員	5.6	4.3	4.2	4.2	4.5	4.5	4.3	4.2
距離	0.0	50.0	100.0	150.0	200.0	250.0	300.0	350.0
曲線		R=120	R=100	R=90	R=75	R=40	R=90	
路面	S							

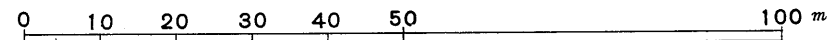
株式会社パスコ調製

益田市

測図 平成3年3月
修正 平成29年3月

座標系 第三系
等高線間隔 1m

1:1,000



この地図は、建設省国土地理院長の承認を得て、同院所管の測量標及び測量成果(基準点)を使用して調製したものである。
(承認番号) 昭58. 中公第 83 号