

益田市道路現況平面図(台帳図)

4-65矢通田線 1/2

平成三年三月三十一日調製
 平成五年三月三十一日調製
 平成十一年三月三十一日調製
 平成十六年三月三十一日調製

平成二十四年三月三十一日調製
 平成二十五年三月三十一日調製
 平成二十八年三月三十一日調製

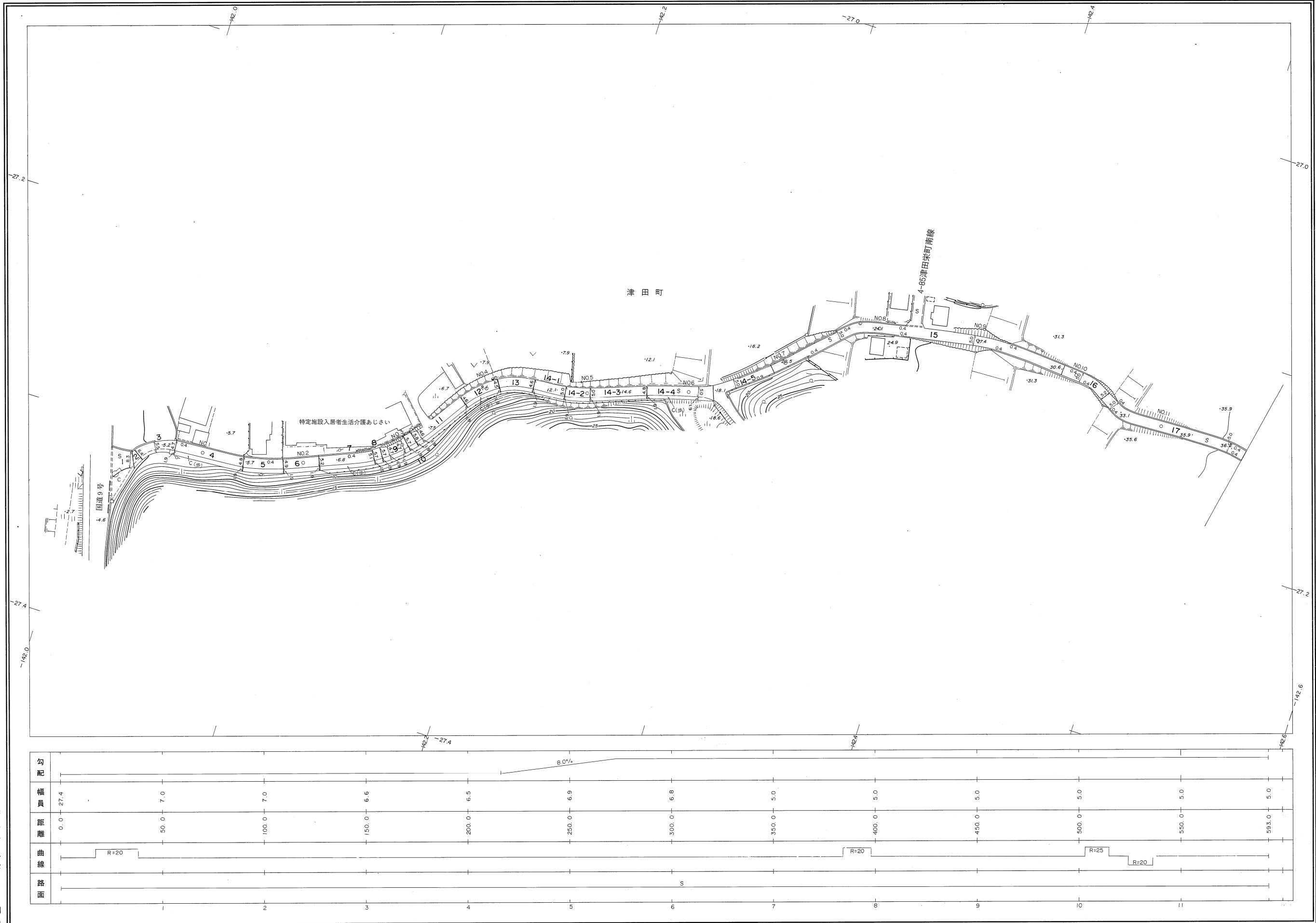
平成二十九年三月三十一日調製

株式会社パスコ調製



行政区画

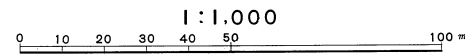
島根県
益田市



勾配	8.0%												
幅員	27.4	7.0	7.0	6.6	6.5	6.9	6.8	5.0	5.0	5.0	5.0	5.0	
距離	0.0	50.0	100.0	150.0	200.0	250.0	300.0	350.0	400.0	450.0	500.0	593.0	
曲線	R=20							R=20		R=25		R=20	
路面	S												

測図 平成 3 年 3 月
 修正 平成 5 年 3 月
 修正 平成 11 年 3 月
 修正 平成 16 年 3 月
 修正 平成 24 年 3 月

座標系 第三系
 等高線間隔 1 m



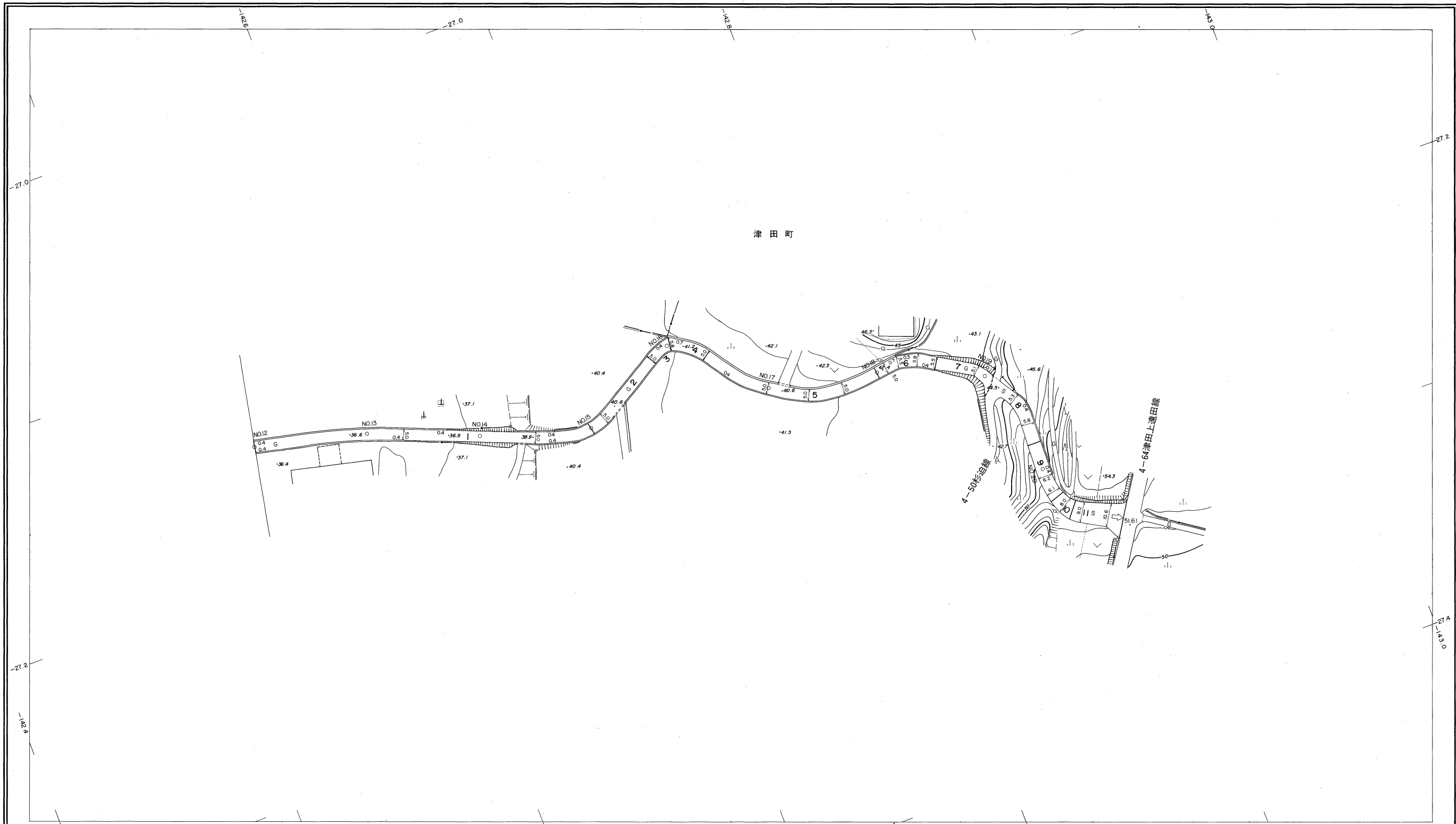
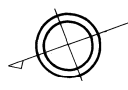
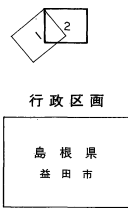
この地図は、建設省国土地理院長の承認を得て、同院所管の測量標及び測量成果(基準点)を使用して調製したものである。
 (承認番号) 昭58. 中公第 83 号

益
田
市

益田市道路現況平面図(台帳図)

4-65矢通田線 2/2

平成三年三月三十一日調製
平成五年三月三十一日調製



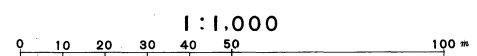
勾配													
幅員	5.0	5.0	5.0	5.0	5.4	5.0	5.0	5.1	6.2	10.6			
距離	600.0	650.0	700.0	750.0	800.0	850.0	900.0	950.0	1000.0	1038.0			
曲線		R=200		R=30	R=10	R=35	R=35	R=30	R=90	R=25	R=15	R=20	R=25
路面	G												
	12	13	14	15	16	17	18	19	20				

株式会社パソコ調製

益田市

測図 平成3年3月

座標系 第三系
等高線間隔 1m



この地図は、建設省国土院院長の承認を得て、同院所管の測量標及び測量成果(基準点)を使用して調製したものである。
(承認番号) 昭58. 中公第 83 号