

益田市道路現況平面図(台帳図)

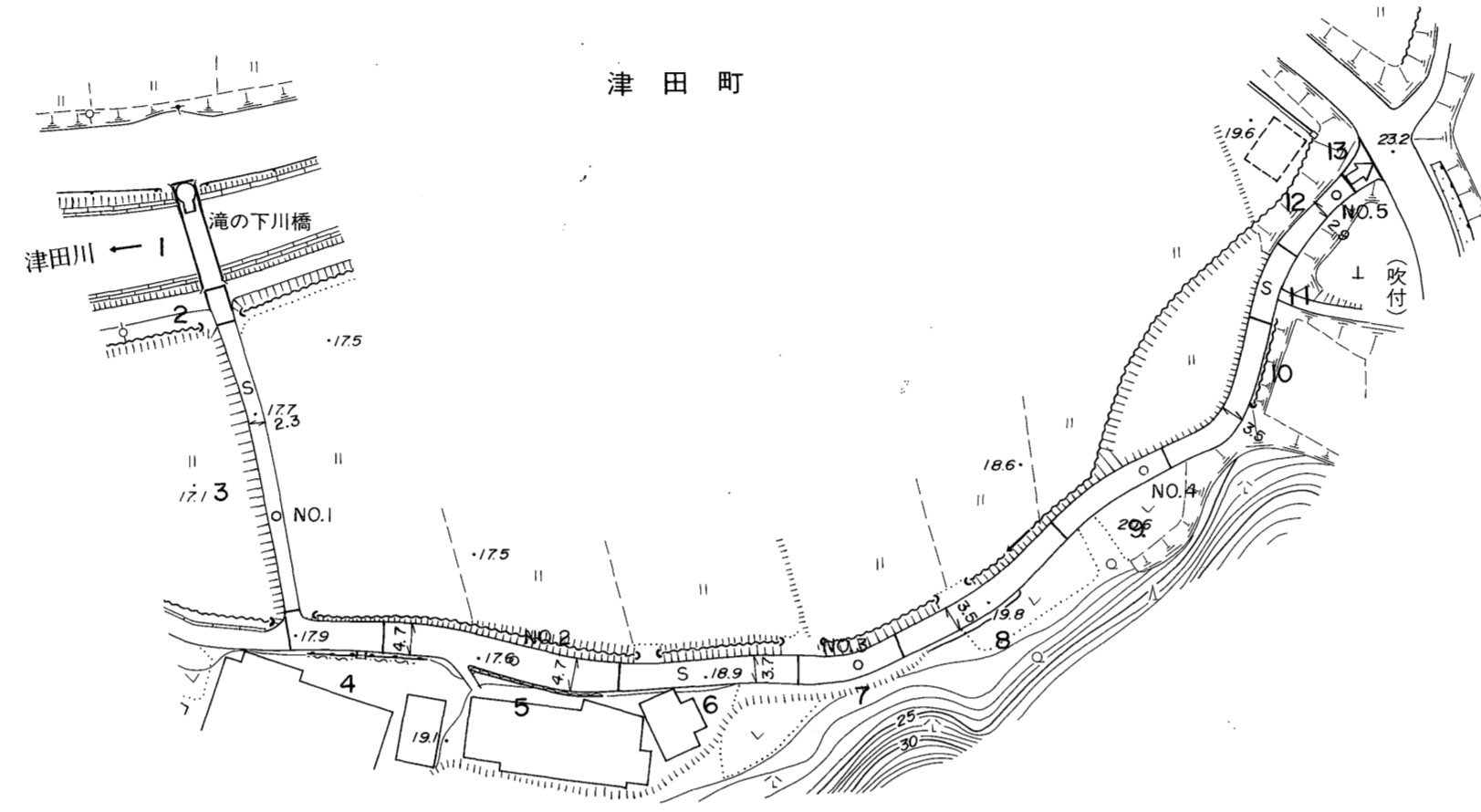
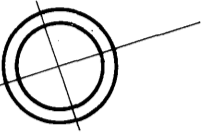
4-68滝の下線 1/1

平成四年三月三十一日調製
平成六年三月三十一日調製

1

行政区画

島根県
益田市

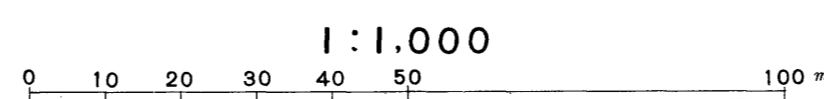


勾配	0.0%		1.7%		3.4%		3.5%		3.5%		3.5%	
幅員	2.5		2.3		4.6		3.7		3.5		2.7	
距離	0.0		50.0		100.0		150.0		200.0		250.0	
曲線					R=30		R=30		R=18		R=30	
路面	C S				S						S	
	1		2		3		4		5			

株式会社バスコ調製

益田市

撮影 平成4年3月 座標系 第三系
測図 平成4年3月オートグラフA7, ステレオプロッターA8 等高線間隔 1 m



この地図は、建設省国土地理院長の承認を得て、同院所管の測量標及び測量成果(基準点)を使用して調製したものである。
(承認番号) 昭58. 中公第 83 号