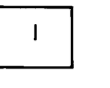


# 益田市道路現況平面図(台帳図)


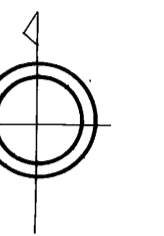
4-69 藤ヶ溢線 1/1

平成五年三月三十一日調製  
平成十三年三月三十一日調製

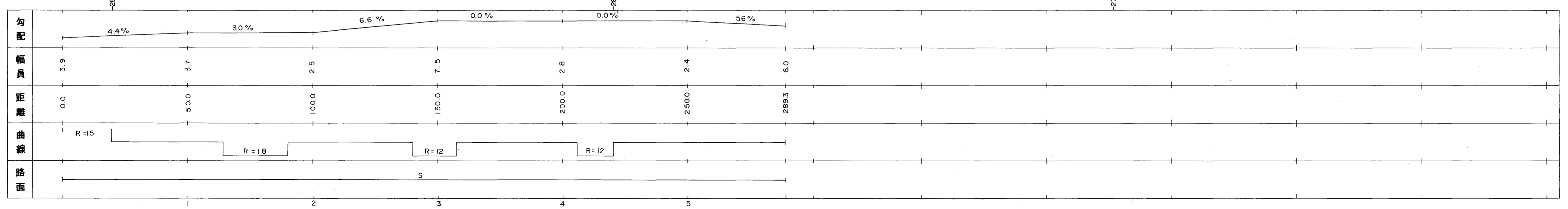


行政区画

島根県  
益田市



遠田町

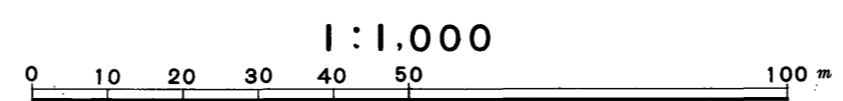


株式会社バスコ調製

益田市

撮影 昭和 59 年 5 月  
測図 平成 5 年 3 月オートグラフ A7, ステレオプロッター A8  
修正 平成 13 年 3 月

座標系 第三系  
等高線間隔 1 m



この地図は、建設省国土地理院長の承認を得て、同院所管の測量標及び測量成果(基準点)を使用して調製したものである。  
(承認番号) 昭58. 中公第 83 号