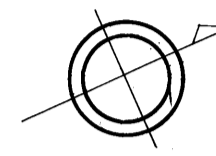


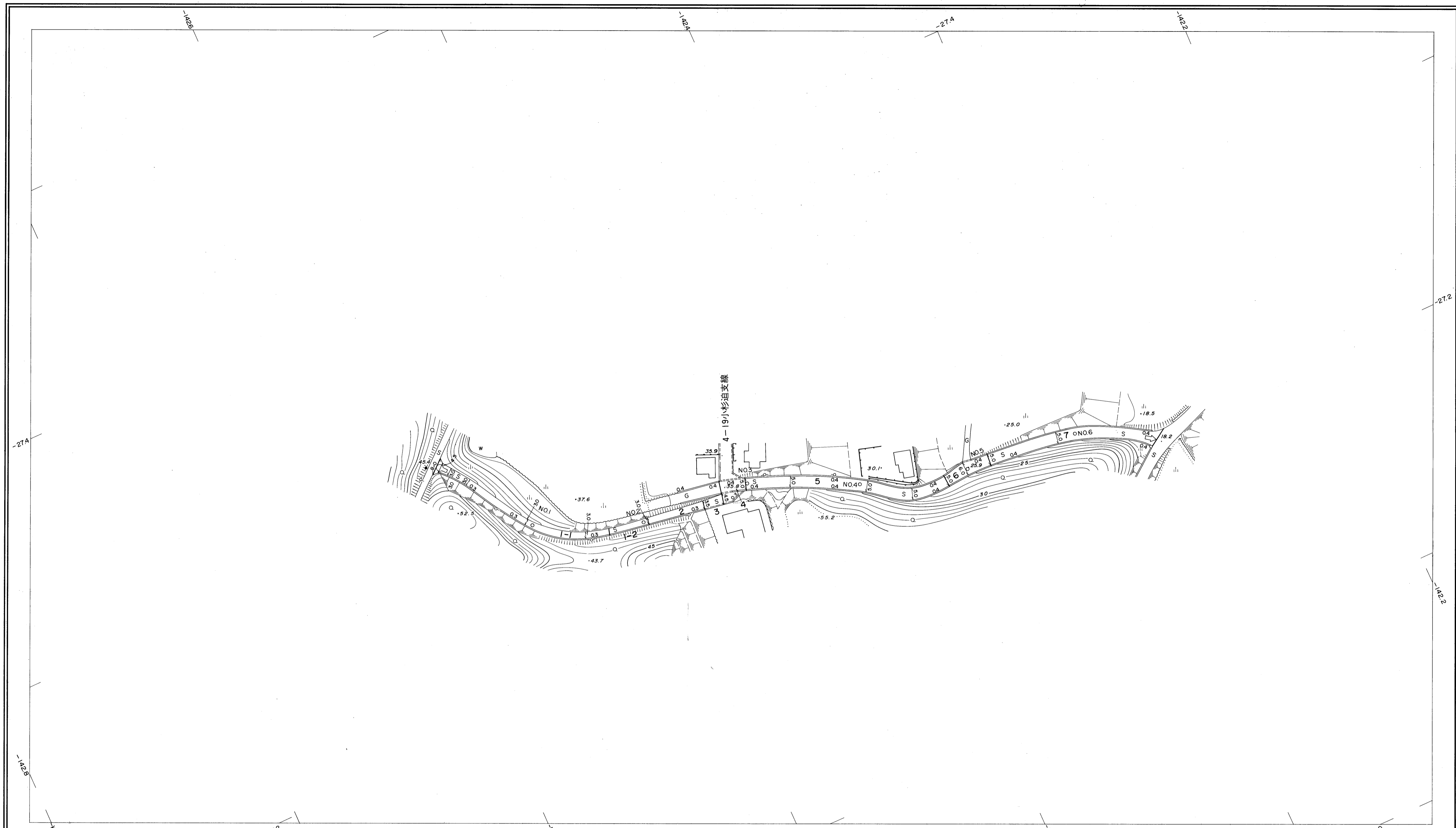
益田市道路現況平面図(台帳図)

4-72小杉迫線 1/1

行政区画
島根県
益田市



平成七年三月三十一日調製
平成九年三月三十一日調製
平成十四年三月三十一日調製
平成二十七年三月三十一日調製



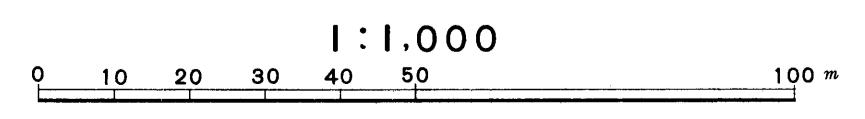
勾配	8.2%		5.8%		6.6%		9.2%		9.2%		9.2%		8.5%	
幅員	7.1	3.0	3.0	5.0	5.0	6.0	5.0	5.0	5.0	9.3				
距離	0.0	50.0	100.0	150.0	200.0	250.0	300.0	350.0	400.0	450.0	500.0	550.0	600.0	656.6
曲線	R=25													
路面	S													

株式会社ハスコ調製

益田市

撮影 平成 4 年 3 月
測図 平成 7 年 3 月 オートグラフ A7, ステレオプロッター A8
修正 平成 9 年 3 月
修正 平成 14 年 3 月
修正 平成 27 年 3 月

座標系 第三系
等高線間隔 1 m



この地図は、建設省国土地理院長の承認を得て、同院所管の測量標及び測量成果(基準点)を使用して調製したものである。
(承認番号) 昭56. 中公第 83 号