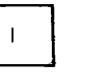


# 益田市道路現況平面図(台帳図)

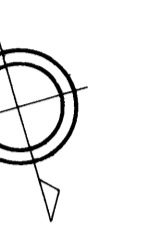
4-76井の迫口線 1/1

平成十三年三月三十一日調製

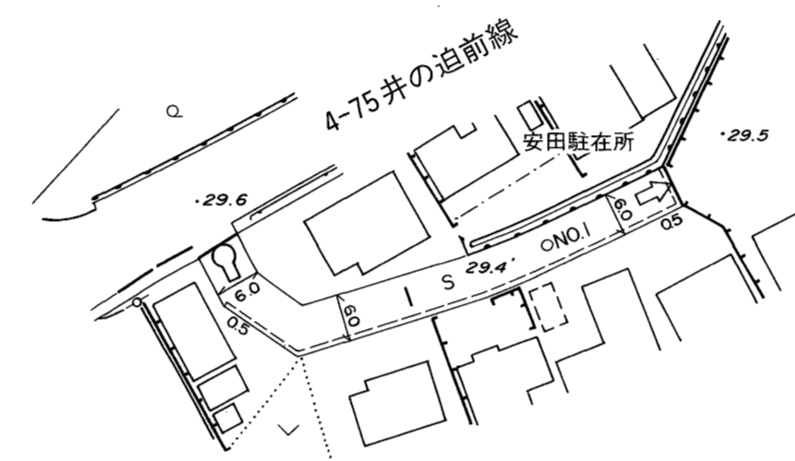


行政区画

島根県  
益田市



速田町



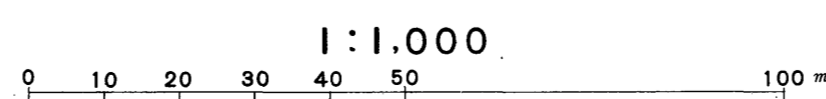
勾配	0.4%		0.4%	
幅員	6.0	6.0	6.0	
距離	00	50	680	
曲線	—			
路面	S			

株式会社  
バスコ調製

益  
田  
市

撮影 平成 年 月  
測図 平成 13 年 2 月オートグラフ A7, ステレオプロッター A8

座標系 第三系  
等高線間隔 1 m



この地図は、建設省国土地理院長の承認を得て、同院所管の測量標及び測量成果(基準点)を使用して調製したものである。  
(承認番号) 昭58. 中公第 83 号