

益田市道路現況平面図(台帳図)

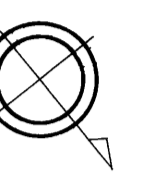
4-77 鶺の鼻1号線 1/1

平成十三年三月三十一日調製

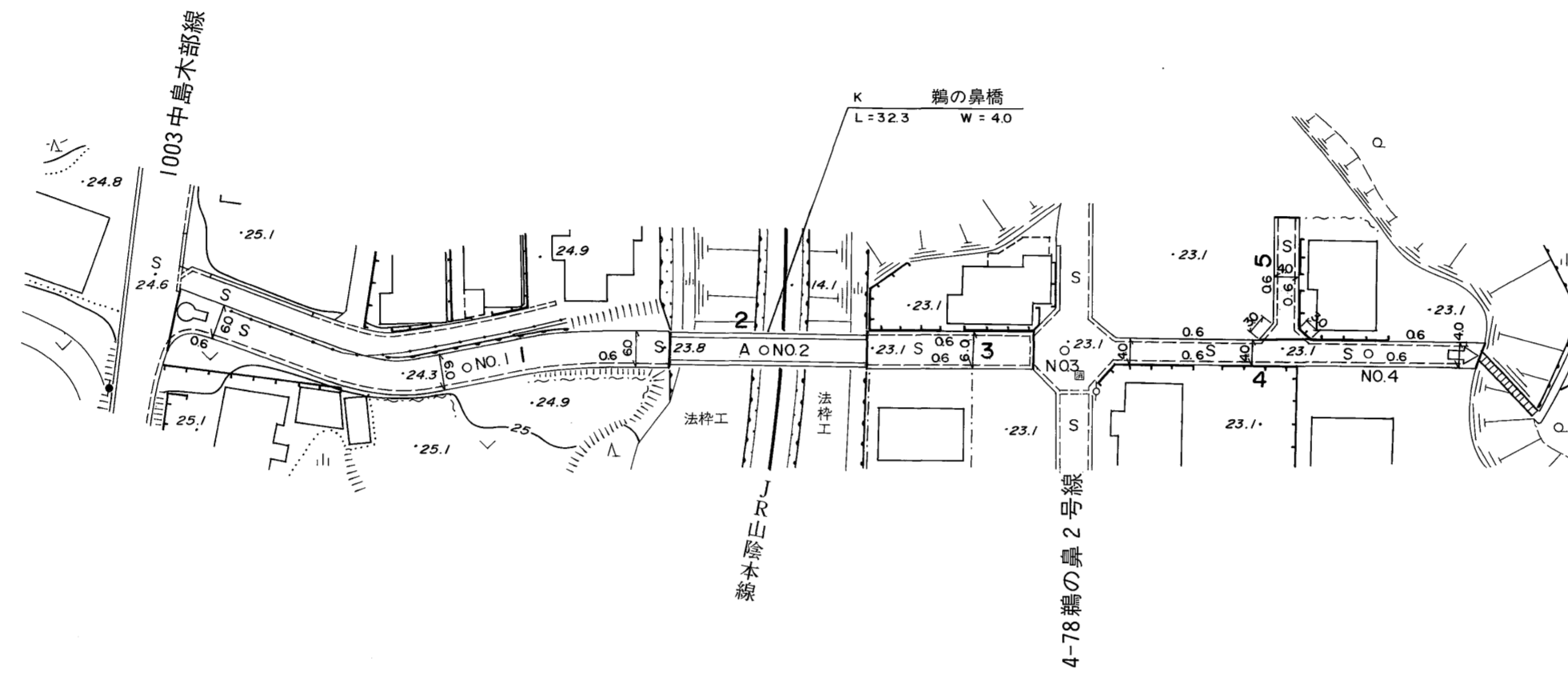


行政区画

島根県
益田市



速田町



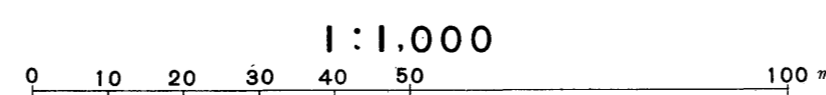
勾配	0.6%	0.6%	0.8%	0.0%	0.0%	0.0%		
幅員	6.0	6.0	4.0	10.9	4.0	4.0	4.0	4.0
距離	0.0	50.0	100.0	150.0	200.0	218.0	218.0	238.0
曲線	R=26							
路面	S		A	S	S			S
	1	2	3	4				

株式会社バスク調製

益
田
市

撮影 平成 年 月
測図 平成 13 年 2 月オートグラフ A 7、ステレオプロッター A 8

座標系 第三系
等高線間隔 1 m



この地図は、建設省国土地理院長の承認を得て、同院所管の測量標及び測量成果(基準点)を使用して調製したものである。
(承認番号) 昭58. 中公第 83 号