

益田市道路現況平面図(台帳図)

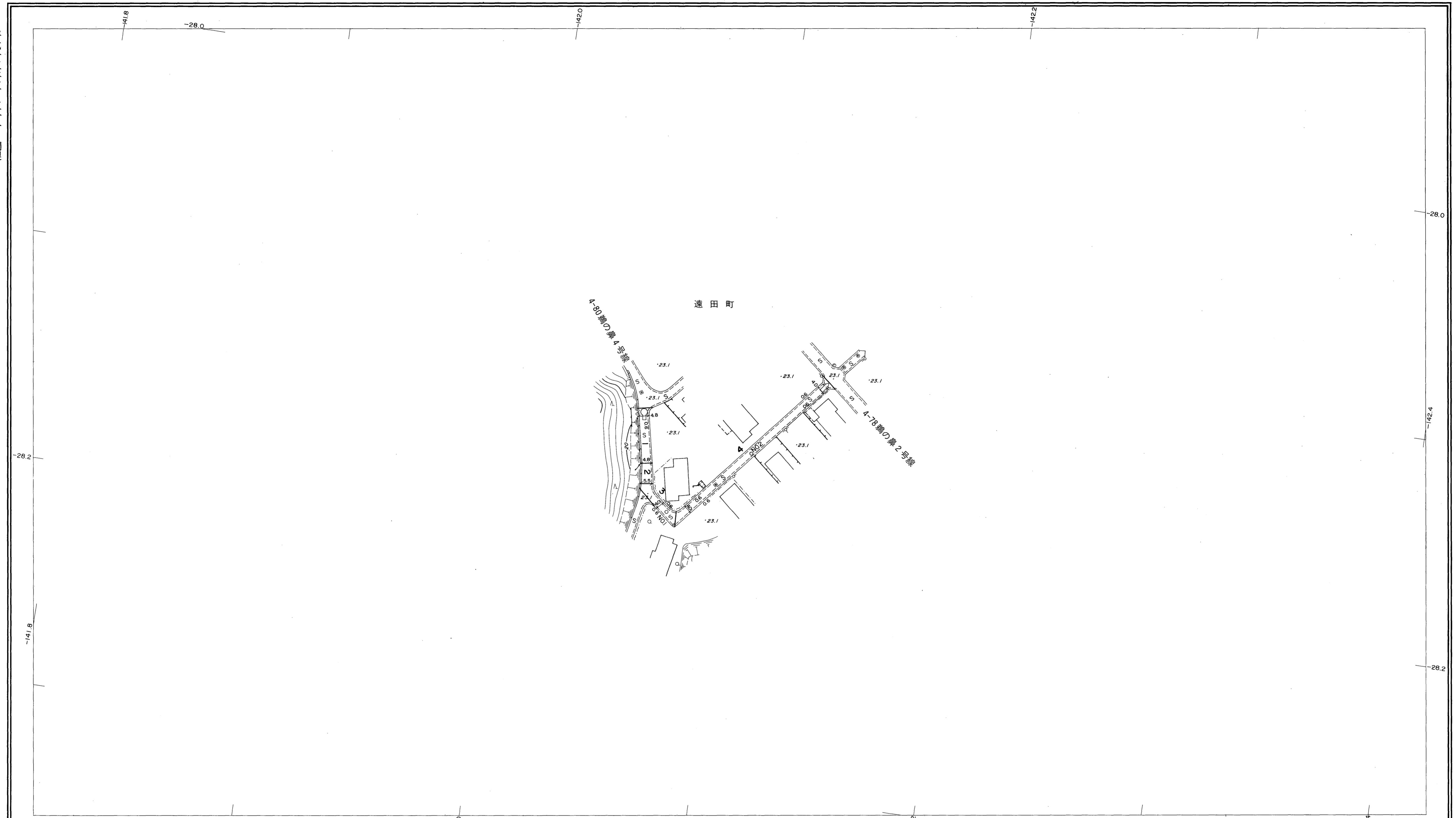
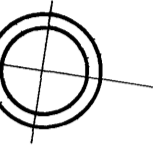
4-79 鶉の鼻 3 号線 1/1

平成十三年三月三十一日調製

1

行政区画

島根県
益田市




勾配	0.0%			
幅員	4.8	4.0	4.0	4.0
距離	0.0	50.0	100.0	147.5
曲線	R=8			
路面	S			

株式会社バスコ調製

益
田
市

撮影 平成 年 月
測図 平成 13 年 2 月オートグラフ A 7, ステレオプロッター A 8

座標系 第三系
等高線間隔 1 m



この地図は、建設省国土地理院長の承認を得て、同院所管の測量標及び測量成果(基準点)を使用して調製したものである。
(承認番号) 昭58. 中公第 83 号