

益田市道路現況平面図(台帳図)

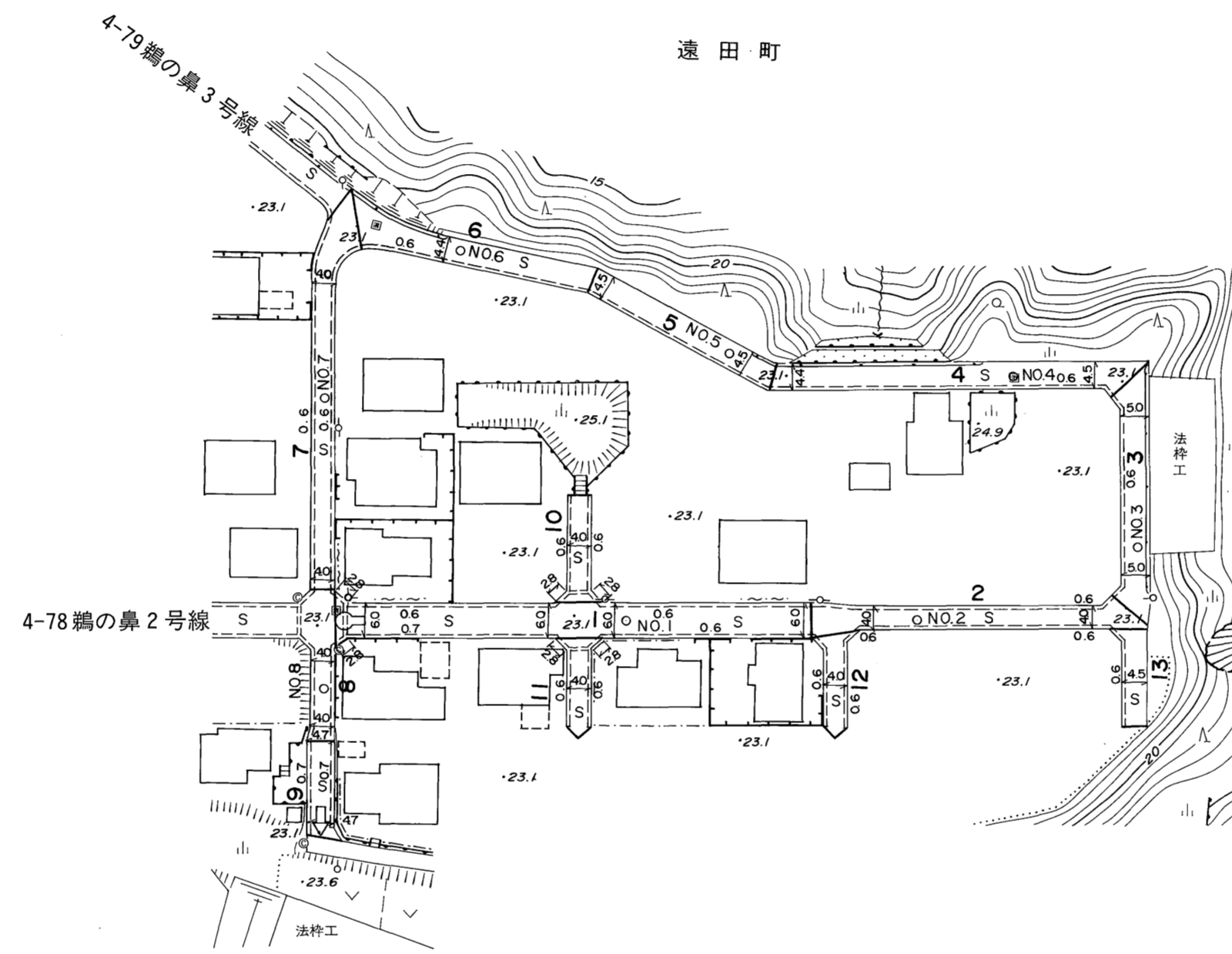
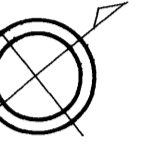
4-80鴉の鼻4号線 1/1

平成十三年三月三十一日調製



行政区画

島根県
益田市



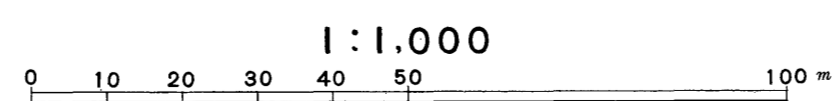
勾配	0.0%																			
幅員	6.0	6.0	4.0	5.0	4.5	4.5	4.4	4.0	4.0	4.7	4.25.5	4.440	4.44.0	4.61.5	4.61.5	4.79.5	4.79.5	4.96.5		
距離	0.0	50.0	100.0	150.0	200.0	250.0	300.0	350.0	400.0	425.5	444.0	444.0	461.5	461.5	479.5	479.5	496.5			
曲線											R=8									
路面	S										S		S		S		S			
	1	2	3	4	5	6	7	8												

株式会社バスコ調製

益田市

撮影平成 年 月
測図平成13年2月オートグラフA7、ステレオプロッターA8

座標系 第三系
等高線間隔 1 m



この地図は、建設省国土地理院長の承認を得て、同院所管の測量標及び測量成果(基準点)を使用して調製したものである。
(承認番号) 昭58. 中公第 83 号