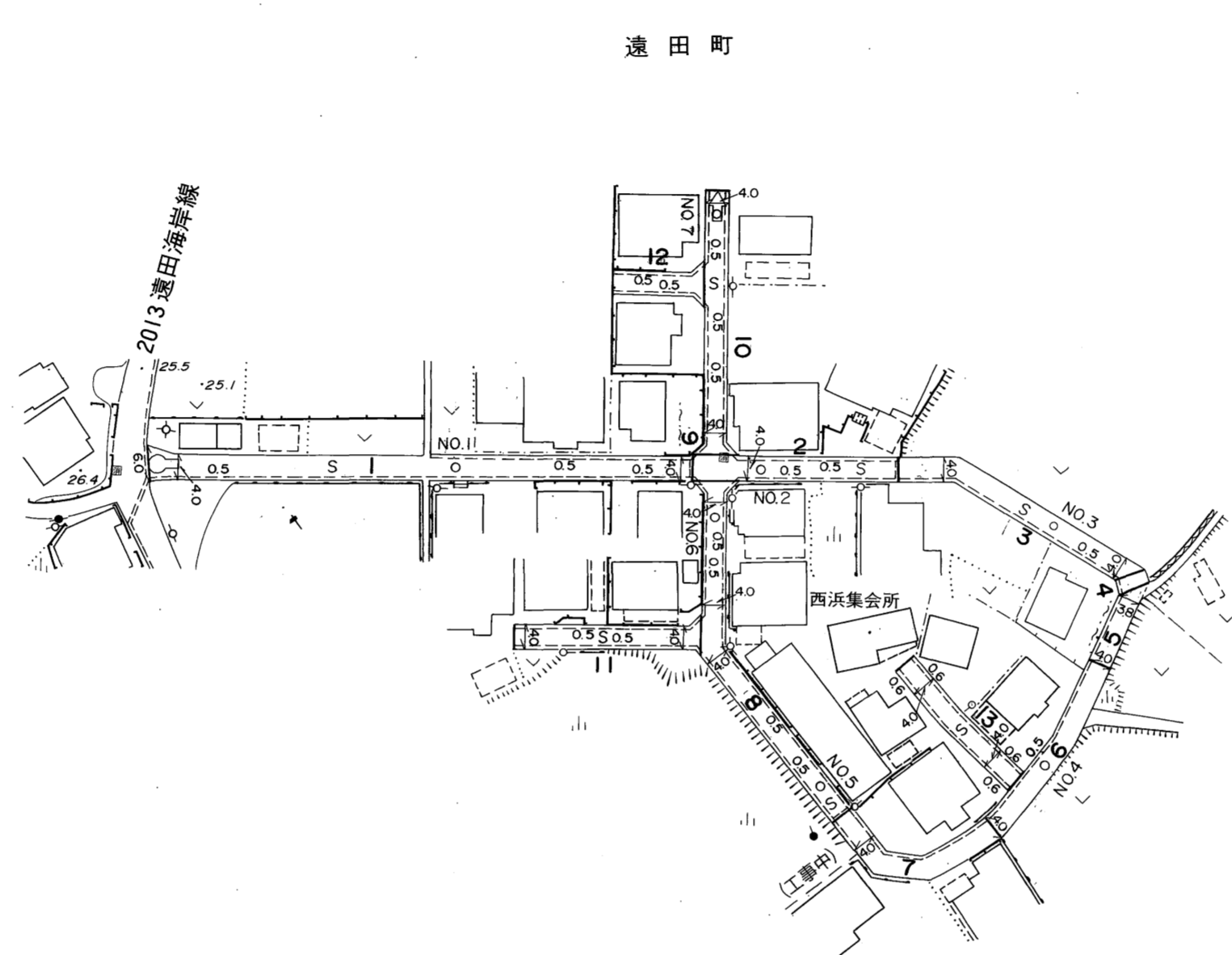
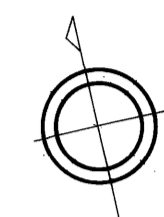


益田市道路現況平面図(台帳図)

4-81 西浜団地線 1/1

平成十四年三月三十一日調製
 平成十五年三月三十一日調製
 平成二十六年三月三十一日調製

行政区画
 島根県
 益田市

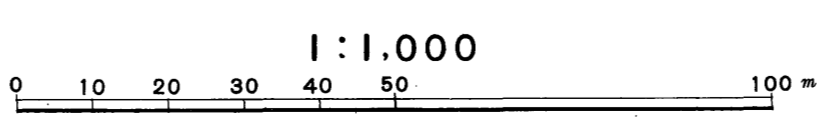


株式会社パスコ調製

益田市

撮影 平成 年 月
 測図 平成 13 年 10 月 オートグラフ A7, ステレオプロッター A8
 修正 平成 15 年 3 月
 修正 平成 26 年 3 月

座標系 第三系
 等高線間隔 1 m



この地図は、建設省国土地理院長の承認を得て、同院所管の測量標及び測量成果(基準点)を使用して調製したものである。
 (承認番号) 昭58. 中公第 83 号