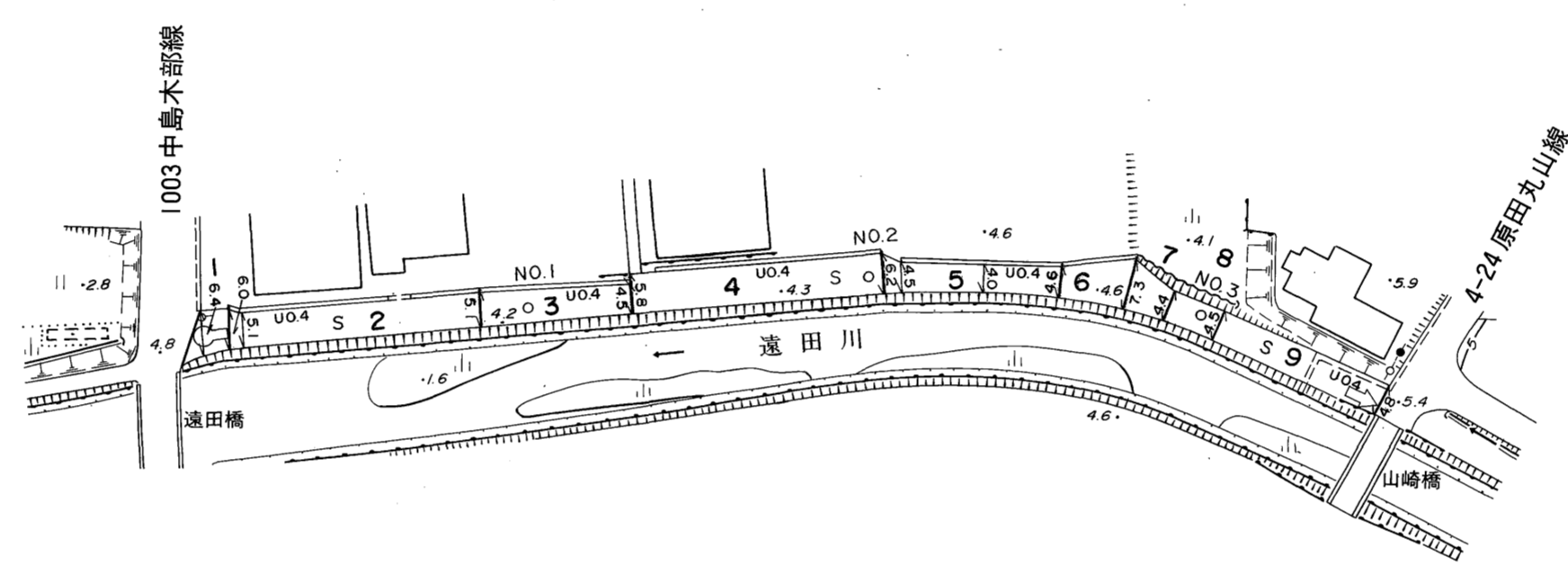
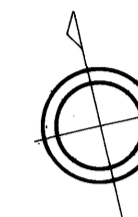


益田市道路現況平面図(台帳図)

4-82 遠田川右岸沿線 1/1

平成十四年三月三十一日調製

行政区画
島根県
益田市



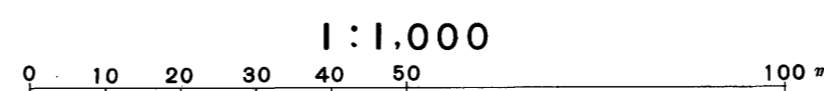
勾配	1.2%					0.4%					1.0%					1.3%									
幅員	6.4					4.9					6.1					4.5					4.3				
距離	0.0					50.0					100.0					150.0					179.5				
曲線											R=130														
路面	1					2					3														

株式会社バスコ調製

益田市

撮影 平成 年 月
測 図 平成 13 年 10 月 オートグラフ A7, ステレオプロッター A8

座 標 系 第三系
等高線間隔 1 m



この地図は、建設省国土地理院長の承認を得て、同院所管の測量標及び測量成果(基準点)を使用して調製したものである。
(承認番号) 昭58. 中公第 83 号