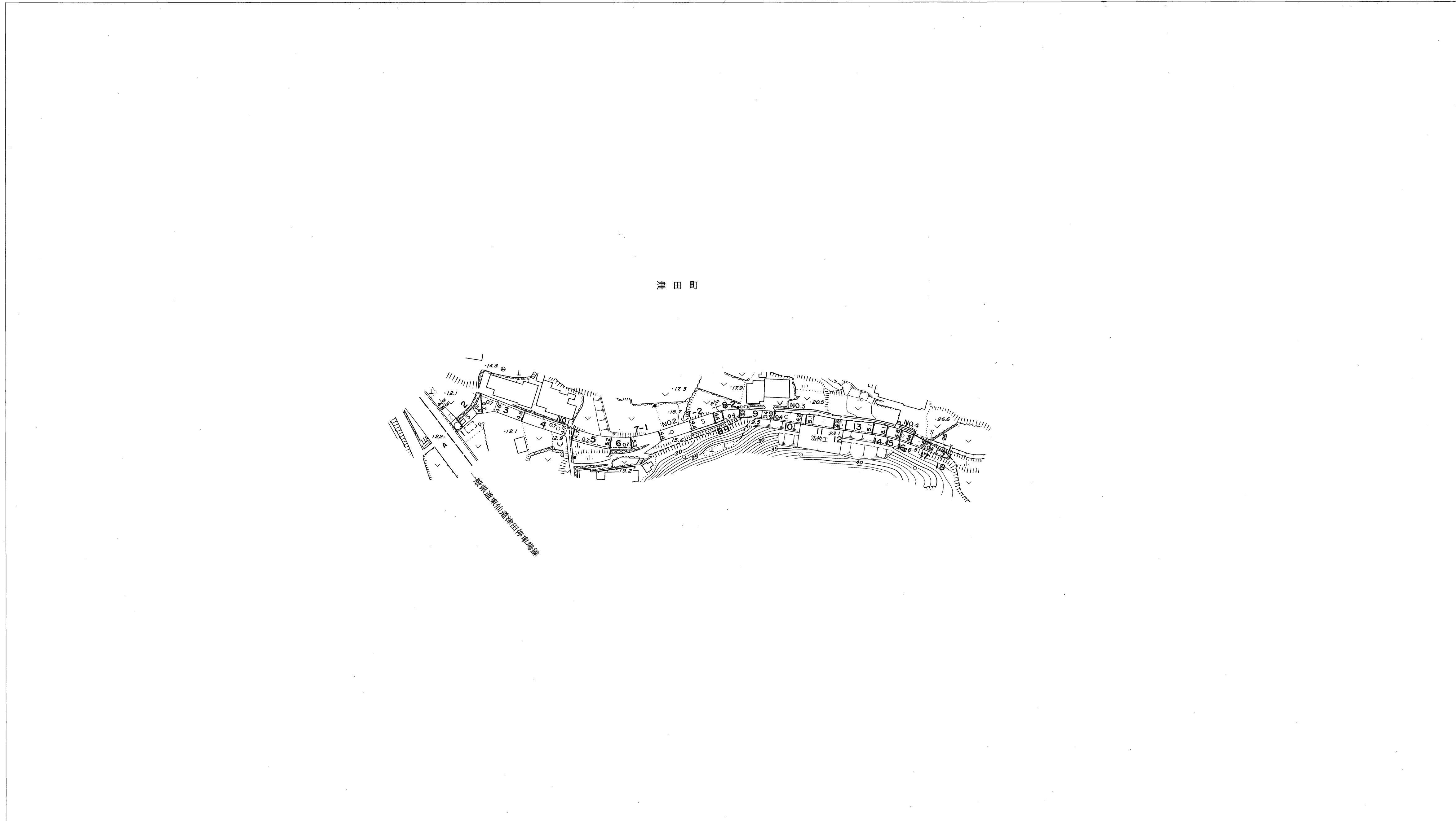
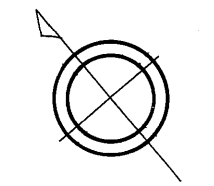


益田市道路現況平面図(台帳図)

4-84丸下道線 1/1

平成十六年三月三十一日調製
平成二十四年三月三十一日調製

行政区画
島根県
益田市



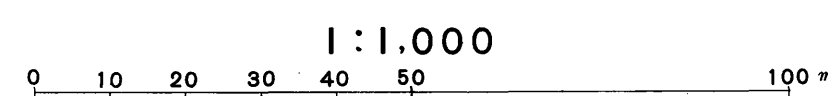
勾配	1.4%		6.0%		10.0%		10.2%		10.2%	
幅員	4.8	4.7	4.4	4.1	4.7	2.5				
距離	0.0	50.0	100.0	150.0	200.0	222.0				
曲線										
路面	S									
	1	2	3	4						

株式会社バスコ調製

益田市

撮影 平成 年 月
測図 平成 年 月 オートグラフ A7, ステレオプロッター A8
修正 平成 24 年 3 月

座標系 第三系
等高線間隔 1 m



この地図は、建設省国土地理院長の承認を得て、同院所管の測量標及び測量成果(基準点)を使用して調製したものである。
(承認番号) 昭58. 中公第 83 号